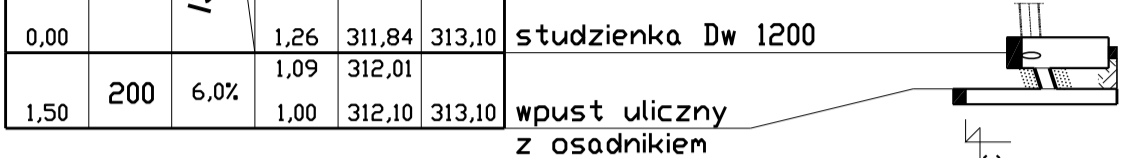
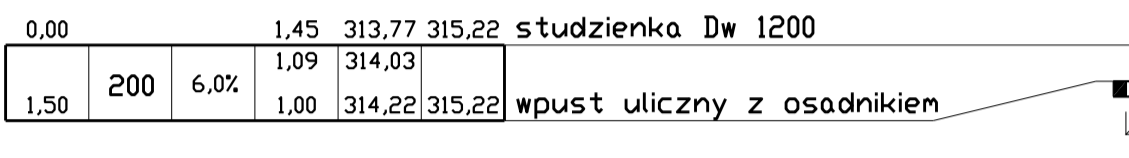


POZIOM PORÓWNAWCZY		↑ 305,00		↑ 305,00	
RZĘDNE TERENU PROJEKT.		↑ 313,10		↑ 313,10	
RZĘDNE DNA KANAŁU		↑ 311,84		↑ 312,01	
GŁĘBOKOŚĆ POSADOWIENIA		↑ 1,26		↑ 1,09	
SPADKI		↑ 6,0%		↑ 6,0%	
MATERIAŁ, ŚREDNICE		↑ 200		↑ 200	
DŁUGOŚCI		↑ 1,50		↑ 1,50	
ODLEGŁOŚCI		↑ 0,00		↑ 1,50	

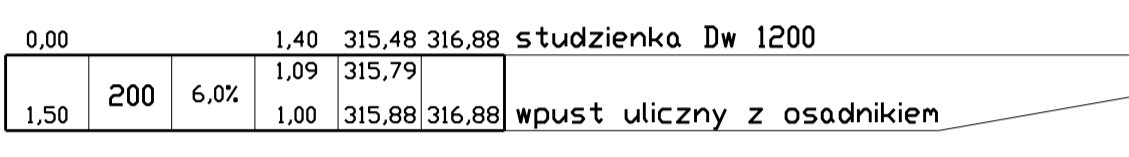
D2



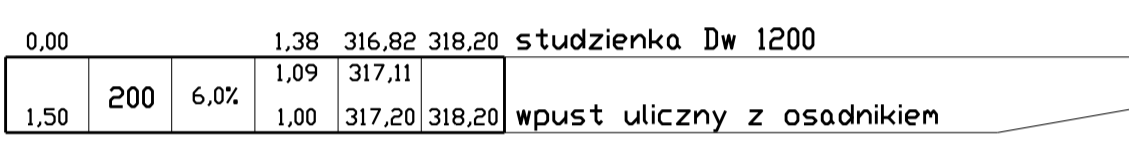
D4



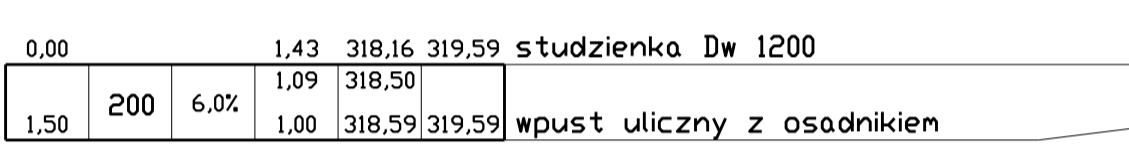
D6



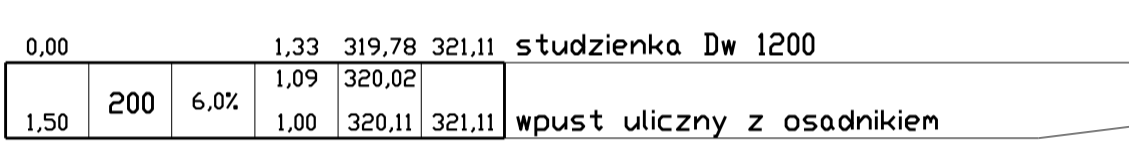
D8



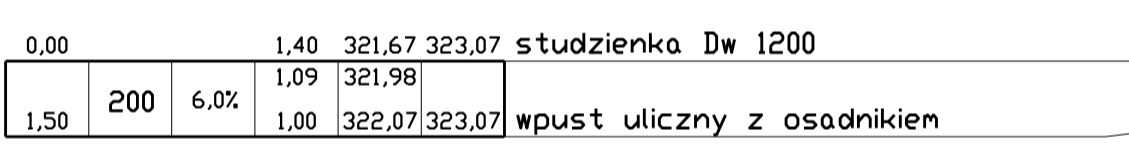
D10



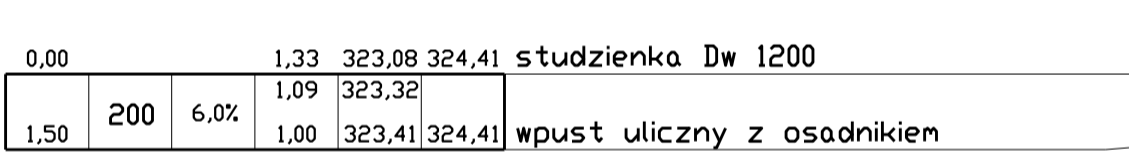
D12



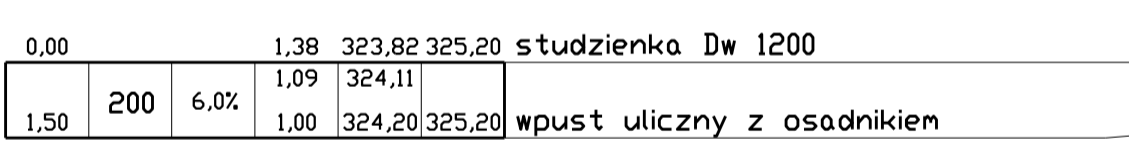
D14



D16



D17



Temat:		Budowa drogi wraz z odwodnieniem na ulicy 1 maja w Rogoźniku	
Inwestor:		Urząd Gminy Bobrowniki, Ul. Główna 8, 42 - 583 Bobrowniki	
Jednostka projektowa:		BIURO USŁUG INWESTYCYJNYCH I OBROTU NIERUCHOMOŚCIAMI „AGORA” AGNIESZKA SANOCKA ul. Dzielana 90/40 Czajezd 41-523	
Pokozenie:		Rogoźnik	
Tytuł rysunku:		Kanalizacja deszczowa - profil podłużny II	
Sprawdził:		Projektant:	
Inż. W. Bernowicz		Inż. W. Bernowicz	
Sprawdził:		Nr rys.:	
mgr inż. W. Piotrowski		3	
upr. nr 23802		Data:	
		03.2010	