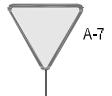
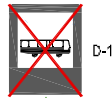







**UWAGA!**  
KONIECZNE JEST ZAPewnIENIE KIEROWANIA RUCHEM NA zamkniętym odcinku drogi podporządkowanej (S 4799) przez osobę posiadającą stosowne uprawnienia

- LEGENDA:**
-  istniejące oznakowanie pionowe
  -  istniejące oznakowanie pionowe do likwidacji lub zastąpienia
  -  projektowane oznakowanie pionowe tymczasowe
  -  istniejące oznakowanie poziome
  -  proj. krawężnik wyniesiony 12 cm
  -  proj. obrzeże
  -  proj. chodnik wykonywany podczas bieżącego etapu

|   |  |  |                        |
|---|--|--|------------------------|
| <b>PRACOWNIA DROGOWA</b>  |  | mgr inż. ANDRZEJ BZÓWKA<br>41-215 SOSNOWIEC<br>UL. STARZYŃSKIEGO 51<br>TEL/FAX: (072)263-39-33<br>NIP: 631-166-41-13 |                        |
| <b>AB-PROJEKT</b>   |  |  |                        |
| UMOWA NR:<br>PP/27/2009<br>z dnia 15.06.2009 r.   | INWESTOR:<br>Urząd Gminy w Bobrowikach<br>ul. Główna 8, 42-582 Bobrowiki |  |                        |
| Projekt budowlano - wykonawczy<br>chodnika przy ul. Wolności w Mysłkowicach<br>w ciągu drogi wojewódzkiej NR 913<br>(odcinek I) |  |  |                        |
| TYTUŁ RYSUNKU:<br>Projekt tymczasowej organizacji ruchu – Etap I  |  |  |                        |
| OPRACOWAŁ:<br>mgr inż. Mieczysław KOT   | NR UPR.:   | PODPIS:  | SKALA:<br>1:500        |
| KONTROLOWAŁ:<br>mgr inż. Czesław OSTASZEWSKI  | NR UPR.:   | PODPIS:  | DATA:<br>wrzesień 2009 |
| PROJEKTOWAŁ:<br>mgr inż. Andrzej BZÓWKA   | NR UPR.:<br>107/98   | PODPIS:  | BRANŻA:<br>DROGOWA     |
| SPRAWDZIŁ:<br>inż. Aleksander GAMRACY   | NR UPR.:<br>1807/94  | PODPIS:  | NR RYS.:<br>2.1        |