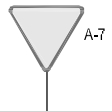
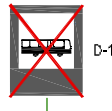












**UWAGA !**  
 Konieczne jest zapewnienie kierowania ruchem na zamkniętym odcinku drogi podporządkowanej (S 4799) przez osobę posiadającą stosowne uprawnienia

- LEGENDA:**
-  istniejące oznakowanie pionowe
  -  istniejące oznakowanie pionowe do likwidacji lub zasłonięcia
  -  projektowane oznakowanie pionowe tymczasowe
  -  istniejące oznakowanie poziome
  -  istniejące oznakowanie poziome
  -  proj. chodnik wykonywany podczas bieżącego etapu
  -  proj. krawężnik wyniesiony 12 cm
  -  proj. obrzeże
  -  proj. odwodnienie liniowe
  -  dno projektowanego rowu
  -  proj. kanalizacja deszczowa wykonywana w bieżącym etapie
  -  proj. kanalizacja deszczowa wykonana w poprzednich etapach

<b>PRACOWNIA DROGOWA</b>		mgr inż. ANDRZEJ BZÓWKA 41-215 SOSNOWIEC UL. STARZYŃSKIEGO 51 TEL/FAX: (072)263-39-33 NIP: 631-166-41-13	
<b>AB-PROJEKT</b>			
UMOWA NR: PP/27/2009 z dnia 15.06.2009 r.	INWESTOR: Urząd Gminy w Bobrownikach ul. Główna 8, 42-582 Bobrowniki		
TYTUŁ OPRACOWANIA: Projekt budowlano - wykonawczy chodnika przy ul. Wolności w Myszkowicach w ciągu drogi wojewódzkiej nr 913 (odcinek I)			
TYTUŁ RYSUNKU: Projekt tymczasowej organizacji ruchu – Etap II			
OPRACOWAŁ: mgr inż. Mieczysław KOT	NR UPR.:	PODPIS:	SKALA: 1:500
KONSTRUOWAŁ: mgr inż. Czesław OSTASZEWSKI	NR UPR.:	PODPIS:	DATA: wrzesień 2009
PROJEKTOWAŁ: mgr inż. Andrzej BZÓWKA	NR UPR.: 107/98	PODPIS:	BRANŻA: DROGOWA
SPRAWDZIŁ: inż. Aleksandra GAMRACY	NR UPR.: 1807/94	PODPIS:	NR RYS.: 2.2