














- LEGENDA:
-  istniejące oznakowanie pionowe
 -  projektowane oznakowanie pionowe tymczasowe
 -  istniejące oznakowanie poziome
 -  projektowane oznakowanie poziome tymczasowe
 -  proj. chodnik wykonywany podczas bieżącego etapu
 -  proj. wjazd bramowy wykonywany podczas bieżącego etapu
 -  proj. krawężnik wyniesiony 12 cm
 -  proj. obrzeże
 -  proj. odwodnienie liniowe
 -  dno projektowanego rowu
 -  proj. kanalizacja deszczowa wykonywana w bieżącym etapie
 -  projektowana kanalizacja deszczowa wykonana w poprzednich etapach
 -  proj. RURA OCHRONNA sieci telekomunikacyjnych wykonywana w bieżącym etapie

PRACOWNIA DROGOWA		mgr inż. ANDRZEJ BZÓWKA	
AB-PROJEKT		41-215 SOSNOWIEC	
UL. STARZYŃSKIEGO 51		TEL/FAX: (072)263-39-33	
NIP: 631-166-41-13			
UMOWA NR:	PP/27/2009	INWESTOR:	Urząd Gminy w Bobrownikach
z dnia 15.06.2009 r.			ul. Główna 8, 42-782 Bobrowniki
TYTUŁ OPRACOWANIA:			
Projekt budowlano - wykonawczy			
chodnika przy ul. Wolności w Myszkowicach			
w ciągu drogi wojewódzkiej nr 913			
(odcinek 2)			
TYTUŁ RYSUNKU:			
Projekt tymczasowej organizacji ruchu – Etap III			
OPRACOWAŁ:	mgr inż. Maciej KOT	NR UPR.:	PODPIS:
KONSTRUOWAŁ:	mgr inż. Czesław OSTASZEWSKI	NR UPR.:	PODPIS:
PROJEKTOWAŁ:	mgr inż. Andrzej BZÓWKA	NR UPR.:	107/98
SPRAWDZIŁ:	inż. Aleksander GAMRACY	NR UPR.:	1807/94
SKALA:		1:500	
DATA:		wrzesień 2009	
BRANŻA:		DROGOWA	
NR RYS.:		3.3	