

















LEGENDA:

-  B-33 istniejące oznakowanie pionowe
-  U-20 projektowane oznakowanie pionowe tymczasowe
-  A-14 projektowane oznakowanie pionowe tymczasowe
-  istniejące oznakowanie poziome
-  projektowane oznakowanie poziome tymczasowe
-  proj. chodnik wykonywany podczas bieżącego etapu
-  proj. wjazd bramowy wykonywany podczas bieżącego etapu
-  proj. krawężnik wyniesiony 12 cm
-  proj. obrzeże
-  proj. odwodnienie liniowe
-  dno projektowanego rowu
-  proj. kanalizacja deszczowa wykonywana w bieżącym etapie
-  proj. kanalizacja deszczowa wykonana w poprzednich etapach
-  proj. RURA OCHRONNA sieci telekomunikacyjnych wykonywana w bieżącym etapie
-  proj. RURA OCHRONNA sieci telekomunikacyjnych wykonana w poprzednim etapie
-  proj. sieci teletechniczne wykonane w poprzednich etapach

**PRACOWNIA DROGOWA** mgr inż. **ANDRZEJ BZÓWKA**  
**AB-PROJEKT** 41-215 SOSNOWIEC  
 UL. STARZYŃSKIEGO 51  
 TEL/FAX: (032) 267-39-33  
 NIP: 671-166-41-13

UMOWA NR: PP/27/2009 z dnia 15.06.2009 r. INWESTOR: **Urząd Gminy w Bobrownikach**  
 ul. Główna 8, 42-582 Bobrowniki

Tytuł opracowania: **Projekt budowlano - wykonawczy chodnika przy ul. Wolności w Myszkowicach w ciągu drogi wojewódzkiej nr 913 (odcinek 2)**

Tytuł rysunku: **Projekt tymczasowej organizacji ruchu – Etap IV**

OPRACOWAŁ: mgr inż. Mieczysław KOT	NR UPR.:	PODPIS:	SKALA: 1:500
KONSTRUOWAŁ: mgr inż. Czesław OSTASZEWSKI	NR UPR.:	PODPIS:	DATA: wrzesień 2009
PROJEKTOWAŁ: mgr inż. Andrzej BZÓWKA	NR UPR.: 107/98	PODPIS:	BRANŻA: DROGOWA
SPRAWDZIŁ: inż. Aleksander GAMRĄCY	NR UPR.: 1807/94	PODPIS:	NR RYS.: 3.4

X=88970,000  
Y=244600,00