

Będzin, dnia28.07.2009.....

**ZESPÓŁ
UZGADNIANIA DOKUMENTACJI
BĘDZIN ul. Krasickiego 17**

OPINIA NR 76/2009

Uzgodnienia dokumentacji projektowej obiektu : Budowa chodnika w ciągu drogi wojewódzkiej nr 913

Lokalizacja obiektu : Myszkowice

Oznaczenie arkuszy map : 531.222.063

Zleceniodawca : Pracownia Drogowa „AB-PROJEKT”, ul. Starzyńskiego 51 Sosnowiec

Nr zlecenia: z dnia 24.07.2009

Nazwa jednostki projektowej : Pracownia Drogowa „AB-PROJEKT”

Autor opracowania : mgr inż. Katarzyna Kotowska

Inwestor : Urząd Gminy w Bobrownikach

ZESPÓŁ UZGADNIANIA DOKUMENTACJI PROJEKTOWEJ

uzgadnia lokalizację w/w obiektu *z mapami w/g projektu*

.....
.....
.....

**STWIERDZAM ZGODNOŚĆ
Z ORYGINAŁEM**
Data..... 03. SIE. 2009.....
Stanowisko..... **GEODETA POWIATOWY**

Czyt. podpis..... *Jadwiga Zioba*

UWAGI DODATKOWE :

1. W trakcie realizacji inwestycji należy :
 - zapewnić obsługę geodezyjną, lokując w jednostkach geodezyjnych sektora państwowego, spółdzielczego lub osób fizycznych posiadających uprawnienia do wykonywania robót geodezyjno-kartograficznych zlecenie, na dokonanie pomiaru zgodnie z obowiązującymi instrukcjami technicznymi, celem właściwego usytuowania w terenie projektowanych urządzeń inżynierskich i innych obiektów budowlanych oraz wykonania pomiaru powykonawczego uzbrojenia podziemnego przed zasypaniem (Ustawa Prawo Geodezyjne i Kartograficzne z dnia 17 maja 1989r. Dz. U. 100 poz. 1086 art. 27 z późniejszymi zmianami)
 - wynikami pomiaru powykonawczego uzupełnić zasób mapowy znajdujący się w Ośrodku Dokumentacji Geodezyjnej i Kartograficznej w Będzinie.
 - wyłączną podstawą dokonania odbioru przez jednostkę branżową urządzeń uzbrojenia terenowego będzie mapa uzupełniona wynikami pomiaru powykonawczego.
2. Jakakolwiek zmiana projektowanej trasy uzgodnionej niniejszym protokołem wymaga ponownego uzgodnienia przez ZUD.
3. Termin ważności uzgodnienia - 3 lata (Regulamin ZUD pkt. 4,7).
4. O całkowitym zakończeniu w terenie, względnie nie przystąpieniu do realizacji uzgodnionej dokumentacji inwestor powiadomi pisemnie ZUD w Będzinie.
5. Integralną częścią protokołu jest uzgodniona i podpisana przez Przewodniczącego Zespołu dokumentacja projektowa.

ZAŁĄCZNIKI:

- Uwagi Zespołu Uzgadniającego - 1 egz.
- Uzgodniona i podpisana dokumentacja projektowa - 1 egz.

Przewodniczący Zespołu









.....
GEODETA POWIATOWY
Jadwiga Zięba

UWAGI CZŁONKÓW I KONSULTANTÓW ZESPOŁU UZGADNIAJĄCEGO

STWIERDZAM ZGODNOŚĆ
Z ORYGINAŁEM

Data 03.07.2009
GRODETA POWIATOWY

do protokołu nr ...76/09... z dnia ...28.07.2009.....

Stanowisko Lp. Człt. podpis	Nazwa Instytucji Jadwiga Zięba	Uwagi uzgadniającego	Pieczęćka, data, podpis
1.	Górnośląskie Przedsiębiorstwo Wodociągów S.A.	Bez uwag	
2.	Przedsiębiorstwo Energetyki Ciepłej S.A. Dąbrowa Górnicza	BEZ UWAG	SPEJALISTA ds. Informacji Przestrzennej mgr inż. Rafał Dyrda
3.	ENION Rejon Dystrybucji Będzin, Zawiercie, Dąbrowa Górnicza	Uzgodniono pismami BZE/ED3/25/MW/162/2157/1377/2009 BZE/ED3/25/MW/161/3804/1796/2009	
4.	GAZ-SYSTEM S.A. Swierklany	nie dotyczy	
5.	Górnośląska Sp. Gazownictwa Sp. z o.o. Zabrze Rozdzielnia Gazu Bytom	Uzgodniono pozytywnie. Stosować się do uwag zawartych w piśmie 25-432/125/09 z dn. 18.03.2009	Rozdzielnia Gazu w Bytomiu Pracownik techniczny Tomasz Przybytek
6.	Netia S.A. Będzin	nie dotyczy	28.07.09 
7.	Telekomunikacja Polska S.A.	Uzgodniono pozytywnie z pismem z dn. 23.03.2009 v znak: ST/SR/BAU. ST/1082/09	28.07.2009 Wona Tatar Dział Zarządzania Zasobami Fizycznymi Sieci
8.	Tramwaje Śląskie S.A. Rejon Komunikacyjny Będzin	nie dotyczy	
9.	Miejskie Przedsiębiorstwo Wodociągów i Kanalizacji Będzin	nie dotyczy	28.05.2009 
10.	Górnośląski Zakład Elektroenergetyczny Gliwice	nie dotyczy	
11.	Urząd Miasta i Gminy w Babrowicach	nie dotyczy	
12.	Górnośląska Sp. Gazownictwa Sp. z o.o. Zabrze Wydział Obsługi Sieci	Bez uwag	Rozdzielnia Gazu w Bytomiu Pracownik techniczny Tomasz Przybytek

13.	Zakład Inżynierii Komunalnej Czeladź	nie dotyczy	<i>[Signature]</i>
14.	Zakład Gospodarki Komunalnej Bobrowniki	nie dotyczy	<i>[Signature]</i>
15.	Zakład Gospodarki Komunalnej Dąbie	nie dotyczy	<i>[Signature]</i>
16.	Ośrodek Dokumentacji Geodezyjnej i Kartograficznej	Znaki geodezyjne podlegają ochronie i wznowieniu w przypadku zniszczenia "Prawo Geodezyjne i Kartograficzne" Ust. z 17 maja 1989 r.	<i>[Signature]</i>
17.	Jednostka Wojskowa 1499 41-902 Bytom ul. Oświęcimska 33	uzgodnioms	PODINSPEKTOR <i>[Signature]</i> Teresa Czerny
18.	Urząd Miejski Wojkowice Wydz. Gospodarki Wodnej	nie dotyczy	<i>[Signature]</i>
19.	Gminny Zakład Gospodarki Wodnej i Komunalnej Mierzęcice	nie dotyczy	<i>[Signature]</i>
20.	Regionalny Zrząd Gospodarki Wodnej w Gliwicach	nie dotyczy	<i>[Signature]</i>
21.	Rejonowe Przedsiębiorstwo Wodociągów i Kanalizacji Zawiercie	Nie dotyczy	<i>[Signature]</i>
22.	Zakład Usług Wodnych Siewierz	nie dotyczy	<i>[Signature]</i>
23.	Wydział Architektury i Środowiska	Bez uwag	<i>[Signature]</i>
24.	Powiatowy Zarząd Dróg	Nie dotyczy	<i>[Signature]</i> 28.07.2008
25.	Powiatowy Inspektorat Nadzoru Budowlanego	nie dotyczy	
26.	Przewodniczący ZUD	uzgodnioms	GEODETA POWIATOWY <i>[Signature]</i> Jadwiga Zięba