



USŁUGI PROJEKTOWO-BUDOWLANE KRZYSZTOF GULIŃSKI



ul. W.Pola 10c/14, 41-253 Czeladź,

tel. 265-91-43, 0-602-766-293, e-mail: upbpracownia@onet.eu

UPB

EGZEMPLARZ NR 4

NR ZLECENIA:	DATA: IV.2008 r	NR PROJEKTU:
INWESTOR:	GMINA BOBROWNIKI ul. Gminna 8 BOBROWNIKI	
TEMAT:	BUDOWA DRÓG GMINNYCH I SKRZYŻOWANIA Z DROGĄ GMINNĄ NA KOMPLEKSIE BUDOWLANYM W WYMYSŁOWIE PRZY UL. OGRODOWEJ	
OBIEKT:	PROJEKT CZASOWEJ ZMIANY ORGANIZACJI RUCHU DROGOWEGO	
ADRES:	Ogrodowa Wymysłów ul. Brzozowa, Rogoźnik	
FAZA/BRANŻA:		

PROJEKTOWAŁ:	NAZWISKO: mgr inż. Krzysztof Guliński 	NR UPRAWNIENI: 769/93, 34/01 7131/IP/17/2003
OPRACOWAŁ:	NAZWISKO:  USŁUGI PROJEKTOWO-BUDOWLANE <i>Krzysztof Guliński</i> 41-253 Czeladź, ul. Wincentego Pola 10c/14 NIP 625-154-18-19 REGON 273409217 tel./fax (32)265-91-43, kom. 0602766293, e-mail: upbprc@onet.pl	NR UPRAWNIENI:
SPRAWDZIŁ:	NAZWISKO:	NR UPRAWNIENI:

KLAUZULA:

Czeladź, kwiecień 2008

SPIS TREŚCI

- I. OPIS TECHNICZNY**
 - 1. CEL OPRACOWANIA**
 - 2. PODSTAWA OPRACOWANIA**
 - 3. LOKALIZACJA I CHARAKTERYSTYKA UKŁADU DROGOWEGO**
 - 4. PROJEKT ZMIANY ORGANIZACJI RUCHU DROGOWEGO**

- II. CZĘŚĆ RYSUNKOWA**
 - RYS. NR 1. ORIENTACJA**
 - RYS. NR 2. OZNAKOWANIE TYMCZASOWE I-szy ETAP skala 1 : 500**

OPIS TECHNICZNY

1. CEL OPRACOWANIA

Opracowanie obejmuje projekt czasowej zmiany organizacji ruchu drogowego na części ul. Ogrodowej w Wymysłowie w związku z projektowaną budową dróg gminnych i skrzyżowania z ulicą Ogrodową na kompleksie budowlanym w Wymysłowie.

2. PODSTAWA OPRACOWANIA

- zlecenie Inwestora tj: Urzędu Gminy Bobrowniki. ul. Gminna 8, Bobrowniki,
- podkład geodezyjny
- pomiary własne w terenie
- analiza ruchu na ul. Gminnej,
- ustawa z dnia 1998 r „ o ruchu drogowym” ,
- rozporządzenie Ministra Infrastruktury z dn. 23.03.2003 r „w sprawie szczegółowych warunków zarządzania ruchem na drogach oraz wykonywania nadzoru nad tym zarządzaniem”, Dz U nr 177 poz. 1729),
- załączniki nr 1-4 do rozporządzenia Ministra Infrastruktury z dnia 3 lipca 2003 r „ w sprawie szczegółowych warunków technicznych dla znaków i sygnałów drogowych oraz urządzeń bezpieczeństwa ruchu drogowego i warunków ich umieszczania na drogach” (Dz U nr 220 poz. 2181 z dn 23 grudnia 2003 r),
- Ogólne Specyfikacje Techniczne D – 07.02.01 Oznakowanie pionowe. Generalna Dyrekcja Dróg Publicznych. Warszawa 1998,
- Ogólne Specyfikacje Techniczne D – 07.01.01 Oznakowanie poziome. Generalna Dyrekcja Dróg Publicznych. Warszawa 1998,
- inne przepisy i normy.
- PN-EN 1436 Wymagania dotyczące poziomych oznakowań dróg. Materiały do poziomego oznakowania dróg.

3. LOKALIZACJA I CHARAKTERYSTYKA UKŁADU DROGOWEGO

Ul. Ogrodowa znajduje się we południowo-wschodniej części Wymysłowa. Ulica jest drogą gminną o małym natężeniu ruchu.

Ulica posiada jezdnię o nawierzchni asfaltowej o szer. ~5,0 m z dwustronnym spadkiem poprzecznym 2%.

Przeprowadzony pomiar natężenia ruchu na analizowanym odcinku pozwala przyjąć, że ruch nie przekracza 200 poj./h.

4. PROJEKT TYMCZASOWEJ ZMIANY ORGANIZACJI RUCHU DROGOWEGO

Projekt zakłada czasową zmianę organizacji ruchu związaną z budową skrzyżowania ul. Ogrodową z projektowaną ulicą o takiej samej nazwie.

Projekt zakłada zajęcie jednego pasa ruchu z pozostawieniem pasa przejezdnego o szer. min. 2,75 m.

Ulica Ogrodowa nie posiada urządzonych chodników pieszych, dlatego nie przewiduje się odrębnego oznakowania przekierowującego ruch pieszy.

Tymczasowe oznakowanie dla ruchu pojazdów przyjęto jak dla oznakowania i zabezpieczenia robót prowadzonych przy jednostronnym zajęciu jezdni dwukierunkowej, dwupasmowej o małym ruchu (poniżej 200 poj/h w jednym kierunku) w obszarze zabudowanym i dopuszczalnej prędkości 50 km/h.

czasowa zmiana organizacji ruchu– ul. ogrodowa, wymysłów

Oznakowanie obejmowało będzie ustawienie tymczasowych znaków pionowych typu „zwężenie jezdni „ (A-12b, A-12c), „roboty drogowe” – (A-14), oraz „zakaz wyprzedzania” (B-25) i „ograniczenie prędkości do 40 km/h” (B-33), umieszczonymi z obydwu kierunków w odległości 30 do 100 m od strefy robót, oraz wygrozdzenie strefy robót barierami z biało-czerwonym oznakowaniem ostrzegawczym.

Wielkość znaków oznakowania tymczasowego dostosować do wielkości znaków oznakowania stałego.

Faza projektowana.

Projekt czasowej zmiany organizacji ruchu związany z budową skrzyżowań obejmuje:

- umieszczenie w odległości 30 m od strefy robót (z kierunku zachodniego) znaków B-25 „zakaz wyprzedzania”, oraz B-33 „ograniczenie prędkości do 40 km/h”,
- umieszczenie w odległości 60 m od strefy robót (z kierunku zachodniego) znaków A-12b „zwężenie jezdni prawostronne”, oraz A-14 „roboty na drodze”,
- umieszczenie w odległości 30 m od strefy robót (z kierunku wschodniego) znaków B-25 „zakaz wyprzedzania”, oraz B-33 „ograniczenie prędkości do 40 km/h”,
- umieszczenie w odległości 60 m od strefy robót (z kierunku wschodniego) znaków A-12c „zwężenie jezdni lewostronne”, oraz A-14 „roboty na drodze”,
- wygrozdzenie strefy robót zaporami drogowymi U- 51 i tablicami kierującymi U-53, wraz z tablicami informacyjnymi U-56a

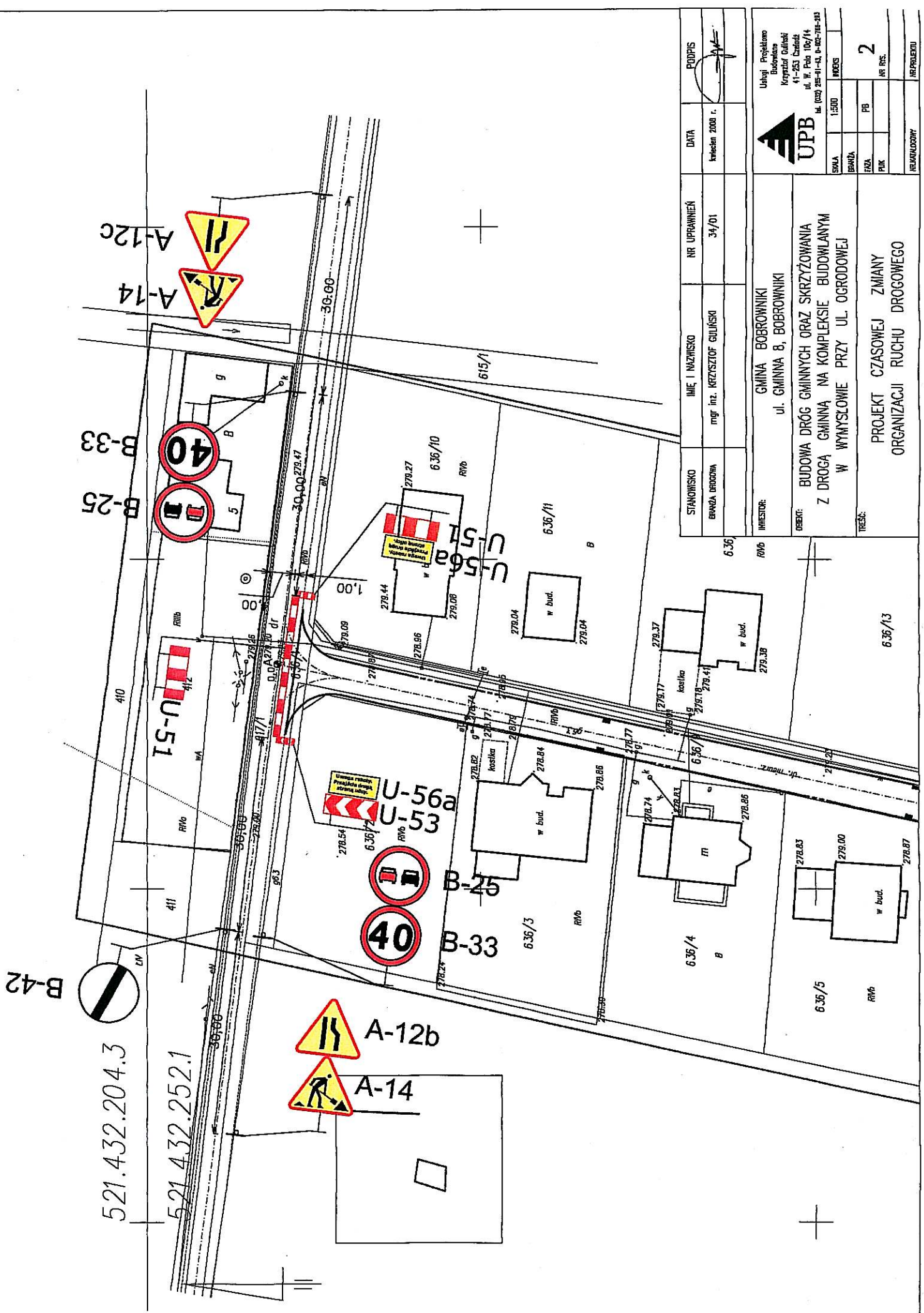
Nie przewiduje się prowadzenia robót po zmierzchu. Każdorazowa faza robót będzie się kończyła odtworzeniem nawierzchni (wyremontowana część), zdjęciem oznakowania tymczasowego, i przywróceniem normalnego ruchu w porze nocnej. Kolejna faza (drugi dzień) będzie obejmował ustawienie oznakowania tymczasowego i wygrozdzenie drugiej części jezdni.

K O N I E C



STANOWISKO	IMIĘ I NAZWISKO	NR UPRAWNIEN	DATA	PDPIS
BRANŻA DROGOWA	mgr inż. KRZYSZTOF GULIŃSKI	34/01	kwiecień 2008 r.	

INWESTOR:	GMINA BOBROWNIKI ul. GMINNA 8, BOBROWNIKI		Usługi Projektowo Budowlane Krzysztof Guliński 41-253 Czeladź ul. W. Pola 10c/14 tel. (033) 385-91-43, 0-402-700-253
OBIEKT:	BUDOWA DRÓG GMINNYCH NA KOMPLEKSIE BUDOWLANYM W WYMYSŁOWIE PRZY UL. OGRODOWEJ		
TREŚĆ:	CZASOWA ZMIANA ORGANIZACJI RUCHU DROGOWEGO LOKALIZACJA PROJEKTOWANYCH DRÓG		
SKALA	1:5000	INDEKS	
BRANŻA		1	NR RYS.
FAZA	PB		
PLIK			
WSKAŁKOWY		NR PROJEKTU	



STANOWISKO	IMIĘ I NAZWISKO	NR UPRAWNIENI	DATA	PODPIS
BRANŻA DROGOWA	mgr inż. KRZYSZTOF GULIŃSKI	34/01	kwiecień 2008 r.	
INWESTOR: GMINA BOBROWNIKI UL. GMINNA 8, BOBROWNIKI				
OBJEKT: BUDOWA DRÓG GMINNYCH ORAZ SKRZYŻOWANIA Z DROGĄ GMINNĄ NA KOMPLEKSIE BUDOWANYM W WYNSŁOWIE PRZY UL. OGRODOWEJ				
TYTUŁ: PROJEKT CZASOWEJ ZMIANY ORGANIZACJI RUCHU DROGOWEGO				
SKALA	1:500	PROJEKT		
BRANŻA		PB		
ETA		NR RYS.	2	
PAK		NR RYS.		
REDAKTOR		NR PROJEKTU		

