














521.432.204.3

521.432.252.1



-  -projektowane drogi o nawierzchni z kostki betonowej
-  -projektowana kanalizacja deszczowa
-  -projektowane studzienki kontrolne
-  -projektowane wpusty drogowe
-  -projektowane rury ochronne Arrot
-  -projektowane przepusty drogowe

- LEGENDA:
-  sieć ciepłownicza
  -  sieć wodociągowa
  -  sieć kanalizacyjna
  -  sieć energetyczna
  -  sieć telekomunikacyjna
  -  sieć gazowa
  -  granice działek
  -  sieć projektowana

### Aktualizacja mapy dla celów projektowych gm. Bobrowniki skala 1:500

Mapa numeryczna opracowana na podstawie zaktualizowanej mapy analogowej – KERG: 542 – 005 / 2008.  
Stan aktualny na dzień : 03.04.2008 r.  
w ramach zlecenia 36/GEOMAR/2008.  
obręb Wymysłów – k.m.4

————— zakres opracowania

nie wyklucza się istnienia w terenie innych nie wykazanych na niniejszej mapie urządzeń podziemnych, które nie były zgłoszone do inwentaryzacji lub o których brak jest informacji w instytucjach branżowych.