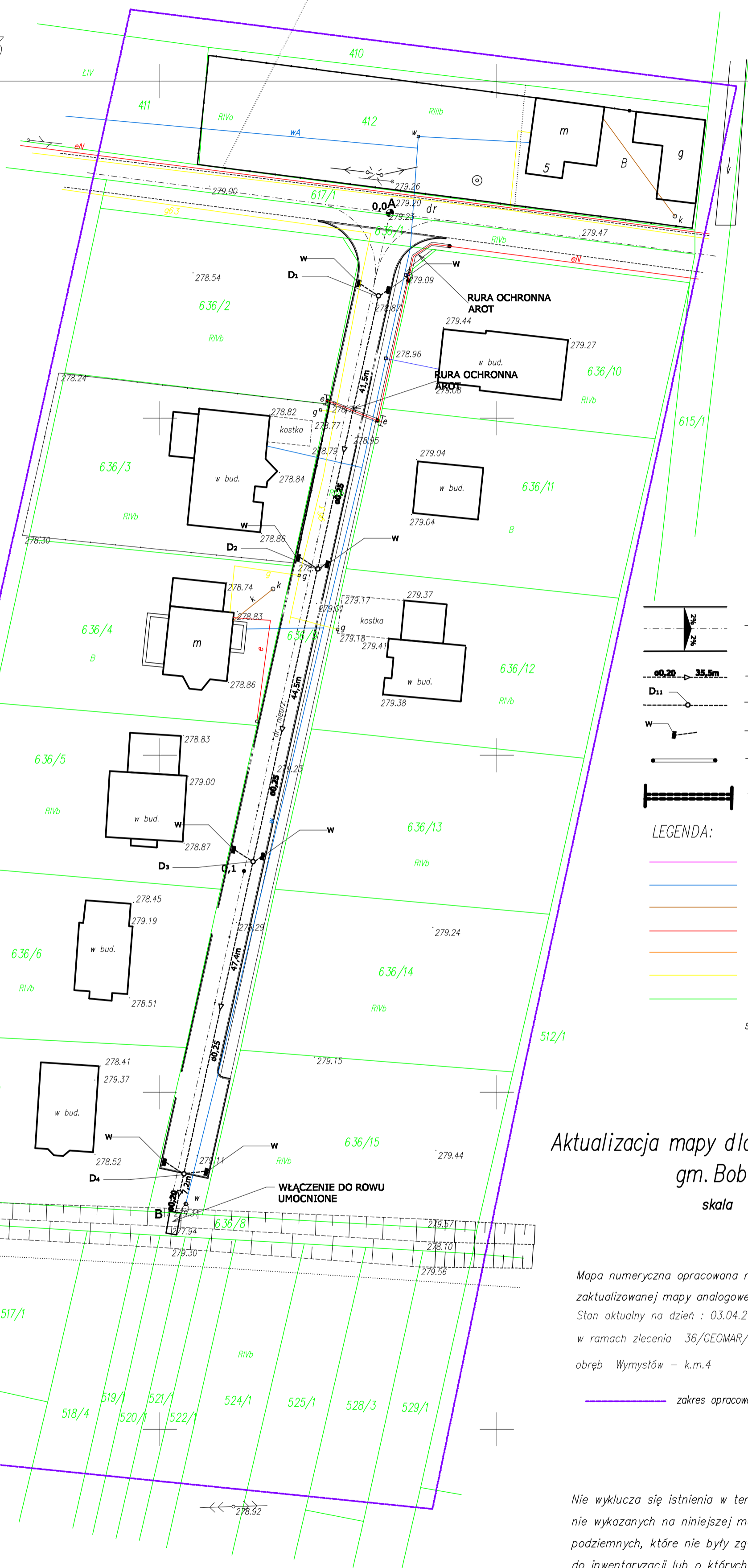
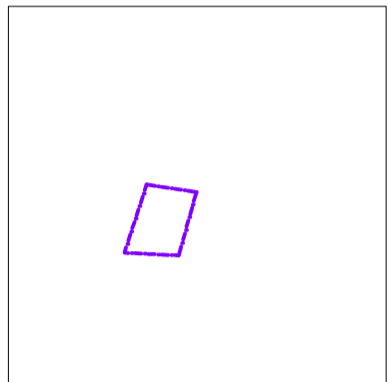
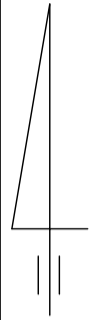
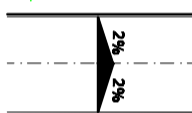
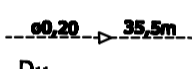
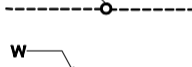





521.432.204.3

521.432.252.1



-  -projektowane drogi o nawierzchni z kostki betonowej
-  -projektowana kanalizacja deszczowa
-  -projektowane studzienki kontrolne
-  -projektowane wpusty drogowe
-  -projektowane rury ochronne Arot
-  -projektowane przepusty drogowe

LEGENDA:

-  sieć ciepłownicza
-  sieć wodociągowa
-  sieć kanalizacyjna
-  sieć energetyczna
-  sieć telekomunikacyjna
-  sieć gazu
-  granice działek
-  sieć projektowana


Aktualizacja mapy dla celów projektowych gm. Bobrowniki

skala 1:500

Mapa numeryczna opracowana na podstawie zaktualizowanej mapy analogowej – KERG: 542 – 005 / 2008. Stan aktualny na dzień : 03.04.2008 r.

w ramach zlecenia 36/GEOMAR/2008.

obręb Wymysłów – k.m.4

 zakres opracowania

Nie wyklucza się istnienia w terenie innych nie wykazanych na niniejszej mapie urządzeń podziemnych, które nie były zgłoszone do inwentaryzacji lub o których brak jest informacji w instytucjach branżowych.