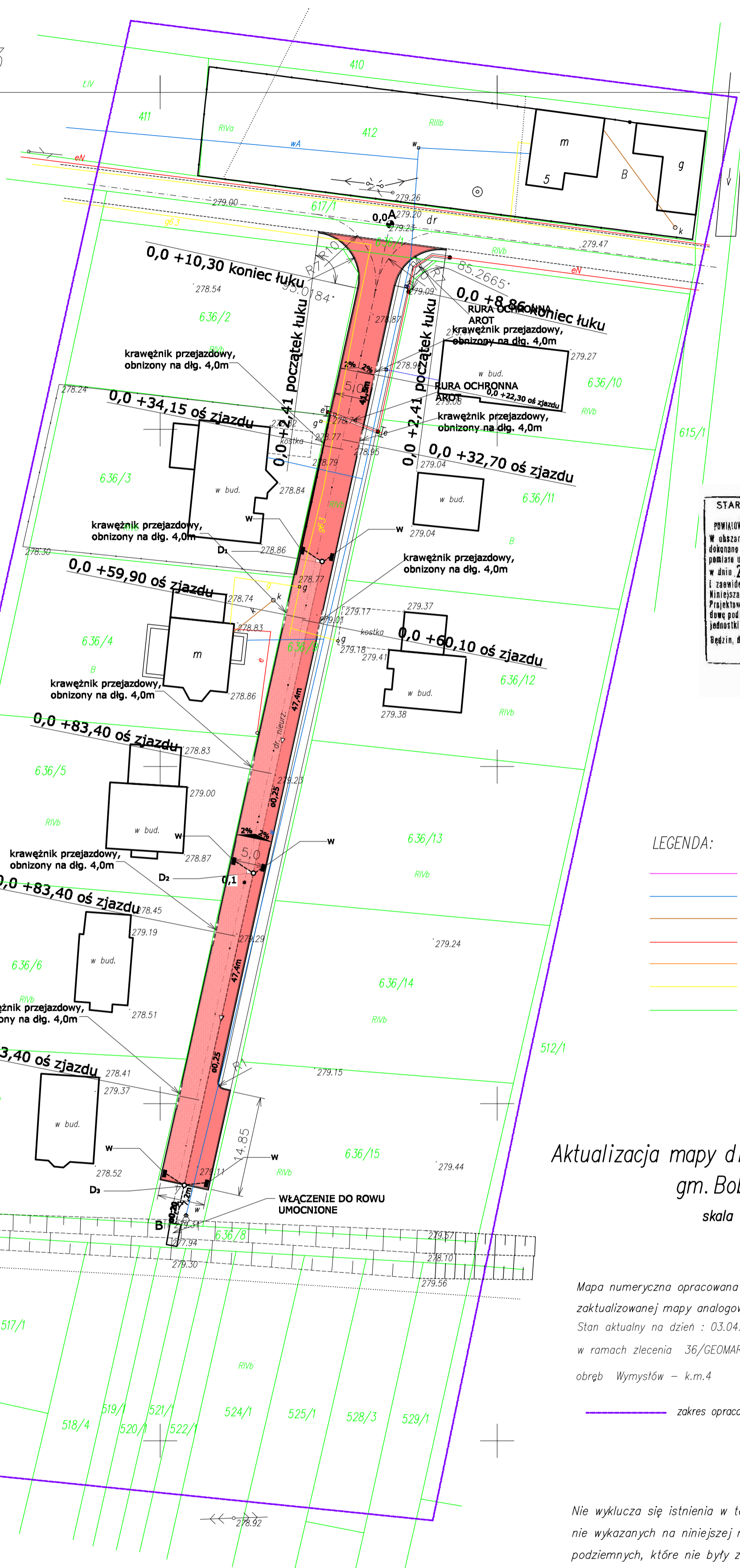
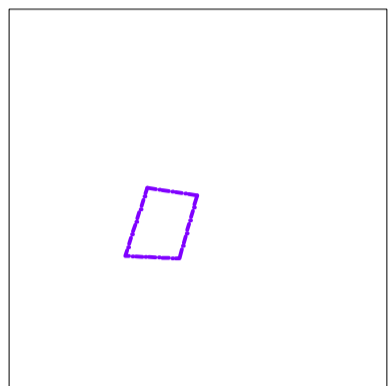
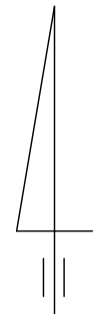


521.432.204.3

521.432.252.1



STAROSTWO POWIATOWE W BĘDZINIE

POWIATOWY ODRĘBEK DOKUMENTACJI GEODEZYJNEJ I KARTOGRAFICZNEJ

W obszarze oznaczonym linią
dokonane aktualizacji treści mapy zasadniczej. Dokumenty z
pomiaru uzupełniającego otrzymano do zasobu powiatowego
w dniu 2008-04-14 KERG. RZ. T/08
i zaawidencjonowano pod Nr
Niniejsza mapa może służyć do celów projektowych.
Projektowane obiekty budowlane wymagać mogą pozwolenia na bu-
dowę podlegającego wytyczeniu i imentalizacji powykonawczej przez
jednostki uprawnione do wykonywania prac geodezyjnych

Będzin, 2008-04-14 (IMIE I NAZWISKO PRACOWNIKA)
STANOWISKO (STANOWISKO PRACOWNIKA)

Jadwiga Zięba

LEGENDA:

- sieć ciepłownicza
- sieć wodociągowa
- sieć kanalizacyjna
- sieć energetyczna
- sieć telekomunikacyjna
- sieć gazowa
- granice działek
- sieć projektowana

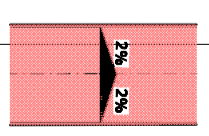

Aktualizacja mapy dla celów projektowych
gm. Bobrowniki
skala 1:500

Mapa numeryczna opracowana na podstawie
zaktualizowanej mapy analogowej – KERG: 542 – 005 / 2008.
Stan aktualny na dzień : 03.04.2008 r.
w ramach zlecenia 36/GEOMAR/2008.
obręb Wymysłów – k.m.4

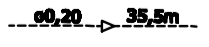
zakres opracowania

Nie wyklucza się istnienia w terenie innych
nie wykazanych na niniejszej mapie urządzeń
podziemnych, które nie były zgłoszone
do inwentaryzacji lub o których brak jest
informacji w instytucjach branżowych.

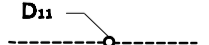
STANOWISKO	IMIE I NAZWISKO	NR UPRAWNIENI	DATA	PODPIS
BRANŻA DROGOWA	mgr inż. KRZYSZTOF GULIŃSKI	34/01	kwiecień 2008 r.	
BRANŻA SANITARNA	mgr inż. BOLESŁAW KŁYS	562/78, 518/92	kwiecień 2008 r.	
INWESTOR: GMINA BOBROWNIKI ul. GMINNA 8, BOBROWNIKI				
OBJEKT: BUDOWA DRÓG GMINNYCH NA KOMPLEKSIE BUDOWLANYM W WYMYSŁOWIE PRZY UL. OGRODOWEJ				
TREŚĆ: PLAN ZAGOSPODAROWANIA TERENU				
		Usługi Projektowo Budowlane Krzysztof Guliński 41-253 Czeladź ul. W. Pola 10c/14 tel. (032) 265-91-43, 0-602-766-293		
SKALA	1:500	INDEKS	1	
BRANŻA		NR RYS.		
FAZA	PB	NR KATALOGOWY		
PLIK		NR PROJEKTU		




–projektowane drogi o nawierzchni z kostki betonowej



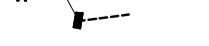
–projektowana kanalizacja deszczowa



–projektowane studzienki kontrolne



–projektowane wpusty drogowe



–projektowane rury ochronne Arot



–projektowane przepusty drogowe