

Miejscowość: Dobieszowice
 Województwo: śląskie







 Obiekt: droga gminna - ul. Wolności
 Zleceniodawca: PRACOWANIA PROJEKTOWA - Dobieszowice
 Wiercenie: PGG "GEOPROJEKT ŚLĄSK" Sp. z o.o.
 Dozór geologiczny: mgr M. Żak-Marszałek

System wiercenia: mech. - obrot.

Rzędna:

Skala 1 : 50

Data wiercenia: 2010-05

1	2	3	Profil litologiczny		Przelot [m]	7	8	9	10	11
			[m]							
			0.07		0.07	beton asfaltowy zmruszały (b.zniszczony)	Ba			szg
			0.34		0.34	podbudowa z kruszywa wapienia	P(Krw)			tpl
			0.90		0.90	nasyp niebudowlany - glina piaszczysta + cegła, kamienie, brunatny	nN-Gp+cg,k			szg
			1.40		1.40	piasek średni zagliniony, brązowy	Ps(+G)			szg
			2.00		2.00	piasek gliniasty, brązowy	Pg		w	tpl
			2.50		2.50	glina pylasta, brązowa	Gπ			
			3.00		3.00					