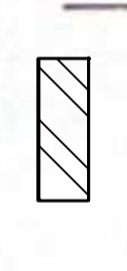
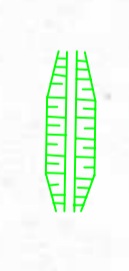
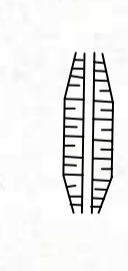



Legenda:

-  proj. nawierzchnia z frezu asfaltowego
-  umocnienie skarp i dna rowu
-  odtworzenie rowu
-  korytka ściękowe betonowe

FIRMA WIELOBRANŻOWA
MODEX
 41-907 Bytom, ul. Orzegowska 10
 Temat: Odbudowa ul. Kolejowej i ul. Podraszkowie o dł. 350mb.

Inwestor : Gmina Bobrowniki, m. Rogoźnik.		Podpis :	
Tytuł rysunku : Plan sytuacji		Nr upr. : 346 / 87	
Projektował : inż. Henryk Badura		Podpis :	
Sprawdził : Nr upr. :		Podpis :	
Data : 09.11.11	Skala : 1:1000	Faza : P.W.	Nr rys. : 1

STAROSTA BĘDZIŃSKI
 Powiatowy Biuro Dokumentacji Geodezyjnej i Kartograficznej
 Powiatu Bytomskiego
 41-900 Bytom, ul. Orzegowska 10
 750 977 175
 1202 SIE 62
 NINIEJSZA MAPA NIE MOŻE SŁUżyć DO CELÓW PROJEKTOWYCH
 (CIEŁA, KRAWĘDZIA, PŁASZCZYZNY I ZWIĄZANE Z NIMI WYMIARY)
 Katarzyna Łukasik

INSPEKTOR
 Depzgin, dnia 29 SIE 2011
 Katarzyna Łukasik

zezwolenia, o którym mowa w art. 18 ustawy z dnia 17 maja 1989 r.
 - Prawo geodezyjne i kartograficzne -
 (tekst jednolity z dnia 07.07.2007 r. Dz. U. Nr 193, poz. 1287 i 2010 r.)