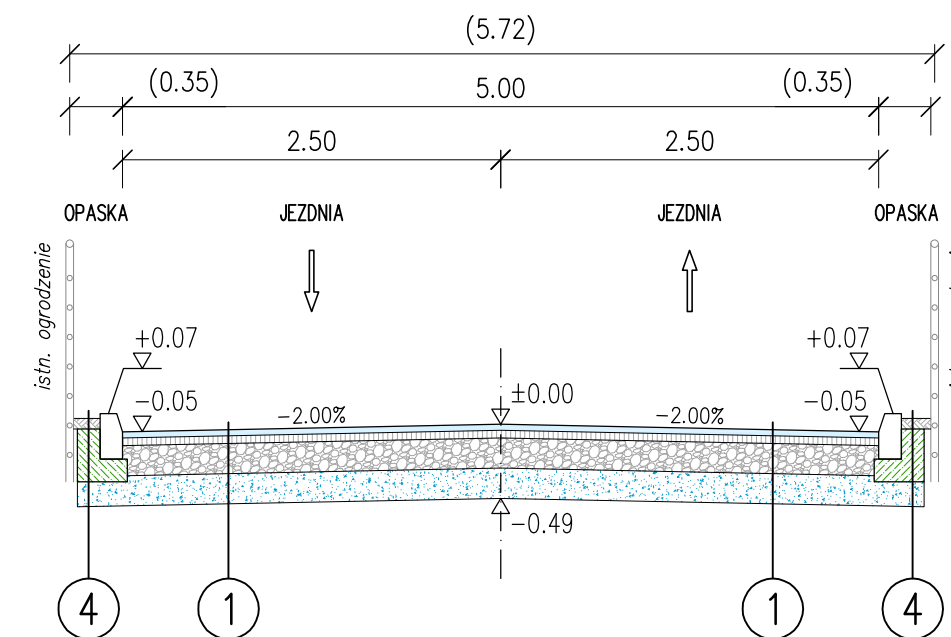


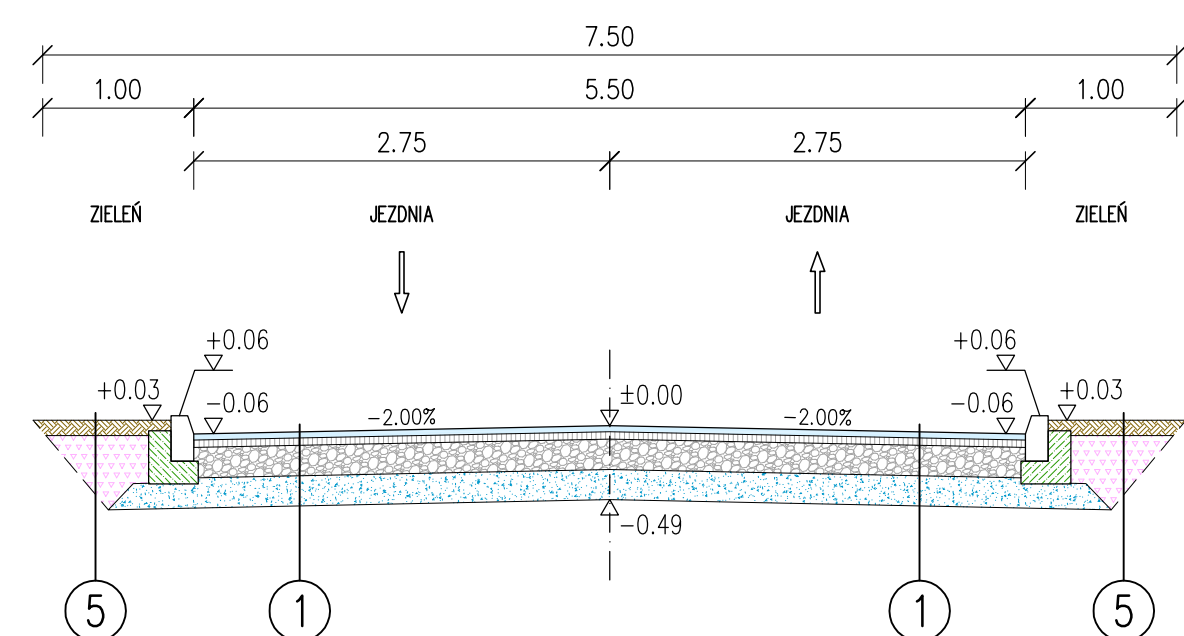
PRZEKRÓJ KONSTRUKCYJNY A-A

km 0+021.77



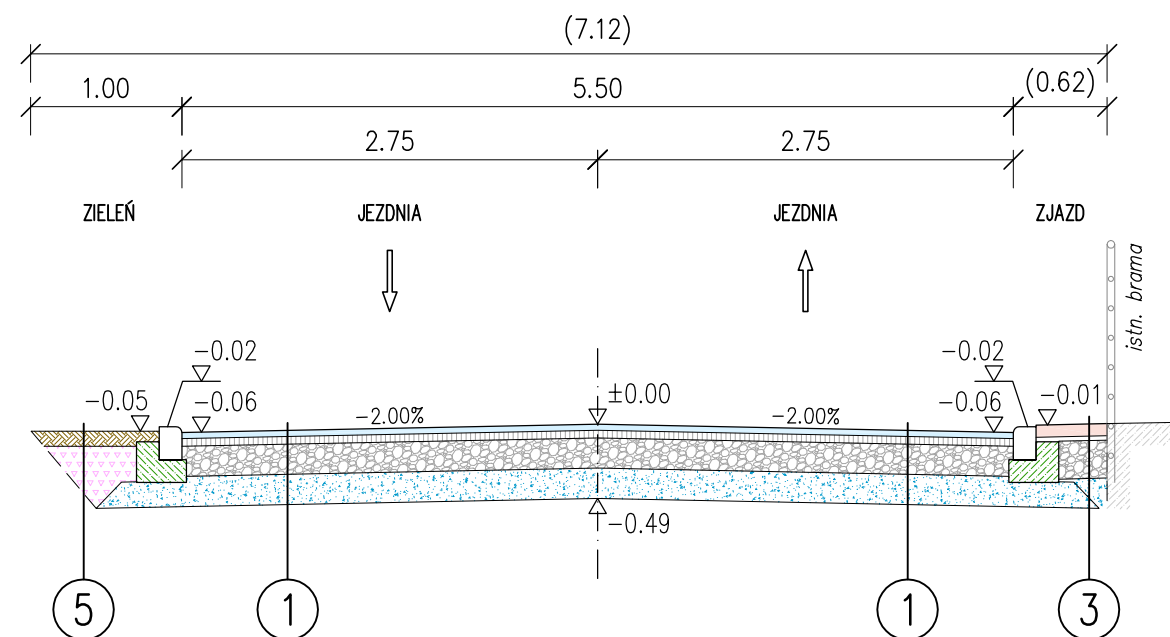
PRZEKRÓJ KONSTRUKCYJNY B-B

km 0+123.42



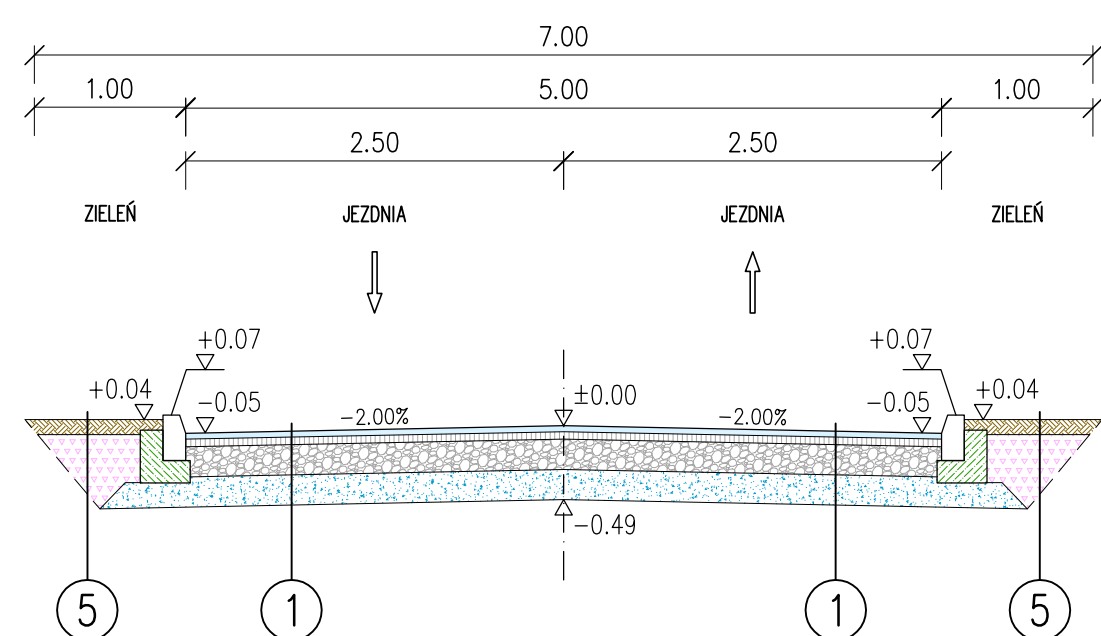
PRZEKRÓJ KONSTRUKCYJNY C-C

km 0+251.76



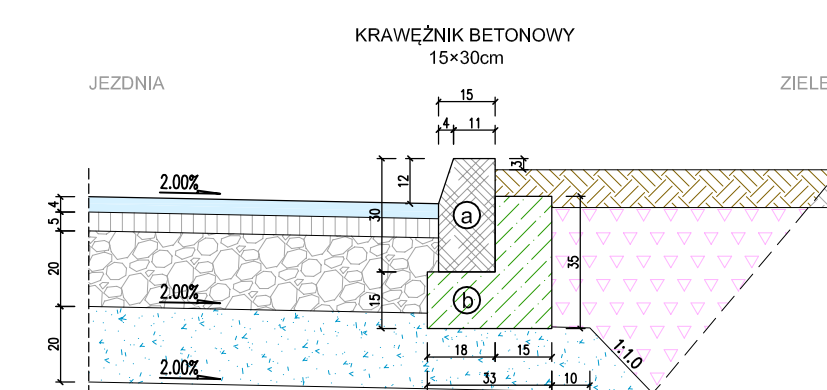
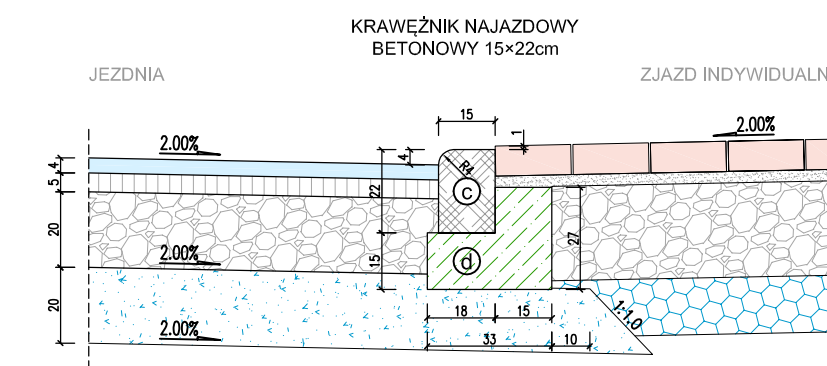
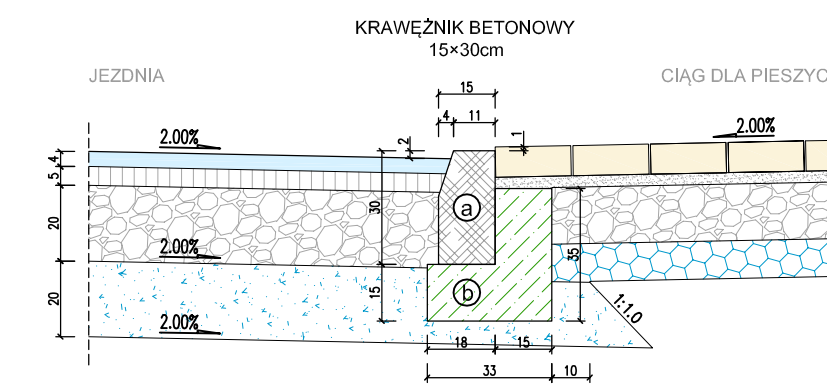
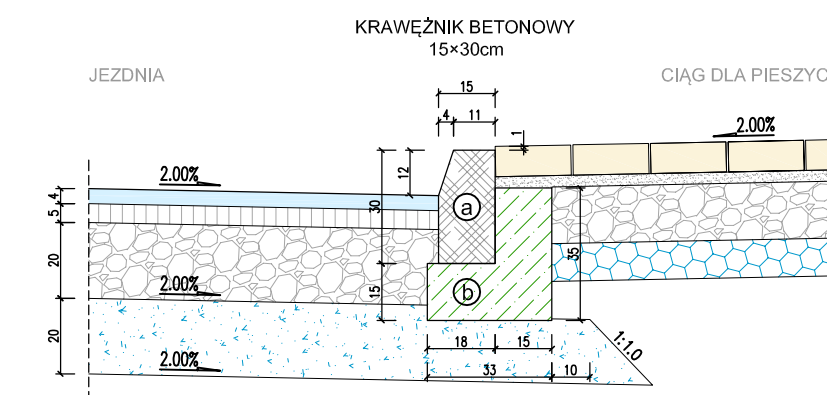
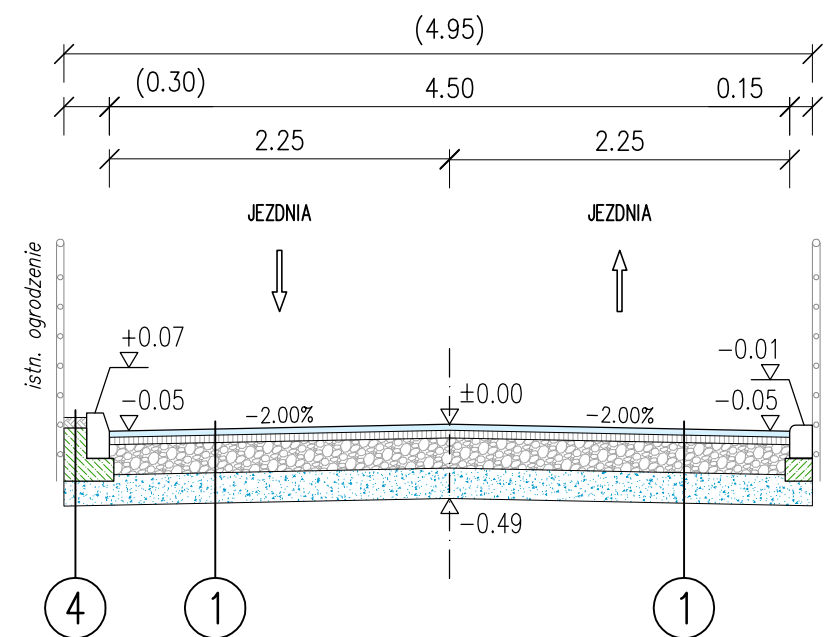
PRZEKRÓJ KONSTRUKCYJNY D-D

km 0+367.70



PRZEKRÓJ KONSTRUKCYJNY E-E

km 0+441.53



OPISY DOTYCZĄCE SZCZEGÓLÓW KONSTRUKCYJNYCH

- (a) Krawężnik betonowy 15x30x100cm, C25/30
- (b) Ława betonowa 33x15 + 15x20cm, C12/15
- (c) Krawężnik najazdowy, betonowy 15x22x100cm, C25/30
- (d) Ława betonowa 33x15 + 15x12cm, C12/15

PRZEKROJE ZASTOSOWANYCH KONSTRUKCJI

- ①
 - 4cm Warstwa scieralna z betonu asfaltowego AC11S, asfalt drogowy 50/70
 - 5cm Warstwa wiążąca z betonu asfaltowego AC16W, asfalt drogowy 50/70
 - 20cm Podbudowa z kruszywa łamanego 0/63mm stabilizowanego mechanicznie
 - 20cm Warstwa wzmacniająca podłoże z gruntu rodzimego, stabilizowanego spoiwem hydraulicznym
- ②
 - CIĄGI DLA PIESZYCH
 - 8cm Warstwa scieralna z brukowej kostki betonowej typu behaton, koloru szarego
 - 3cm Podsyпка cementowo-piaskowa 1:4
 - 15cm Podbudowa zasadnicza z kruszywa łamanego 0/31,5mm stabilizowanego mechanicznie
 - 10cm Warstwa wzmacniająca z kruszywa naturalnego 0/63mm stabilizowanego mechanicznie
- ③
 - ZJAZDY INDYWIDUALNE
 - 8cm Warstwa scieralna z brukowej kostki betonowej, typu behaton, koloru szarego
 - 3cm Podsyпка cementowo-piaskowa 1:4
 - 25cm Podbudowa zasadnicza z kruszywa łamanego 0/63mm stabilizowanego mechanicznie
 - 15cm Warstwa wzmacniająca z kruszywa naturalnego 0/63mm stabilizowanego mechanicznie
- ④
 - OPASKI
 - 10cm Warstwa destruktu bitumicznego, stabilizowanego mechanicznie
- ⑤
 - TERENY ZIELONE
 - 10cm Warstwa ziemi urodzajnej

PRACOWNIA DROGOWA 		mgr inż. ANDRZEJ BZÓWKA 41-215 SOSNOWIEC UL. STARZYŃSKIEGO 51 TEL/FAX: (032)263-39-33 NIP: 631-166-41-13	
UMOWA NR: 12P.7013.1/2011/10 z 09 maja 2011 r.	INWESTOR: Gmina Bobrowniki 42-583 Bobrowniki, ul. Główna 8		
TYTUŁ OPRACOWANIA: "Przebudowa nawierzchni drogi ul. Cmentarnej w Sączowie" - zakres dokumentacji ok 470mb			
TYTUŁ RYSUNKU: Przekroje i szczegóły konstrukcyjne ul. Cmentarnej			
OPRACOWAŁ: mgr inż. MARIUSZ KORPALA	NR UPR.:	POOPIS:	SKALA: 1:50
OPRACOWAŁ: dr hab. inż. JOANNA BZÓWKA	NR UPR.:	POOPIS:	DATA: WRZEŚNIEN 2011
PROJEKTOWAŁ: mgr inż. Andrzej BZÓWKA	NR UPR.: 107/98	POOPIS:	BRANŻA: DROGOWA
SPRAWDZIŁ: inż. Aleksander GAMRACY	NR UPR.: 1807/94	POOPIS:	NR RYS.: 4