

STAROSTA BĘDZIŃSKI

W.K. I-7121 .Be. 13 .2013 cz

Rogoźnik, 24.07.2013 r.

**Biuro Usług Inwestycyjnych  
i Obrotu Nieruchomościami  
"A G O R A"  
Władysław Oczkiewicz  
ul. Dziekana 9d/40  
41-253 Czeladź**

Na podstawie § 6.1 Rozporządzenia Ministra Infrastruktury z dnia 23.09.2003 r. w sprawie zarządzania ruchem na drogach /Dz. U. Nr 177 poz. 1729 /, oraz na podstawie Prawa o Ruchu Drogowym, Ustawa z dnia 20 czerwca 1997 r. art. 10.5.,

Po rozpatrzeniu pisma z dnia 15.07.2013 r. w sprawie zatwierdzenia projektu zmiany organizacji ruchu drogowego dla zadania: "Przebudowa drogi- Siemonia ul. Młyńska"

**ZATWIERDZAM**

przedstawiony projekt z uwagami:

- 1- Zastosować wszystkie znaki odblaskowe.
- 2- Montaż i usytuowanie znaków należy wykonać zgodnie z zatwierdzonym projektem „Szczegółowymi warunkami technicznymi dla znaków i sygnałów drogowych” - załączniki nr 1 – 4 do rozporządzenia Ministra Infrastruktury z dnia 3 lipca 2003 r.
- 3- Za poprawność oznakowania odpowiada przedstawiciel jednostki wprowadzającej oznakowanie.
- 4- Wykonawca oznakowania z 7 dniowym wyprzedzeniem podać termin wprowadzenia czasowej organizacji ruchu, dane personalne i nr telefonu osoby odpowiedzialnej za prawidłowe oznakowanie robót do organu zarządzającego ruchem, zarządu drogi oraz komendanta Policji w Będzinie.
- 5- Po zakończeniu robót oznakowanie czasowe należy usunąć.
- 6- Niniejsze zatwierdzenie jest ważne do dnia 30.09.2013 r.

**1/19 STAROSTY BĘDZIŃSKIEGO**  
  
**Jacek Roguński**  
**GŁÓWNY SPECJALISTA**

Kopia:

1. Wójt Gminy Bobrowniki, ul. Gminna 8, 42-583 Bobrowniki,- do opinii nr OŚ.7223. 5 .2013.
2. Komenda Powiatowa Policji w Będzinie, ul. Bema 1, 42 -500 Będzin.
3. a/a.

OŚ.7223. 5. 2013

## POSTANOWIENIE

Na podstawie § 7 ust. 2 pkt. 4 Rozporządzenie Ministra Infrastruktury z dnia 23 września 2003 r. w sprawie szczegółowych warunków zarządzania ruchem na drogach oraz wykonywania nadzoru nad tym zarządzeniem ( Dz.U. z 2003 r. Nr 177 poz. 1729 ), w związku z art. 10 ust 12 Ustawy z dnia 20 czerwca 1997 roku Prawo o Ruchu Drogowym ( Dz.U. Nr 58 z 2003 r. poz. 515 z póź. zm. ) po rozpatrzeniu wniosku firmy:

Biuro Usług Inwestycyjnych i Obrotu Nieruchomościami 'AGORA'  
Władysław Oczkowicz ul. Dziekana 9d/40 Czeladź 41 - 453

w sprawie zaopiniowania tymczasowej organizacji ruchu dla zadania  
„Przebudowa drogi – Siemonia ul. Młyńska”

### postanawiam

zaopiniować pozytywnie przedłożony projekt tymczasowej organizacji ruchu dla zadania „Przebudowa drogi – Siemonia ul. Młyńska”

Na niniejsze postanowienie stronie przysługuje prawo wniesienia zażalenia do Samorządowego Kolegium Odwoławczego w Katowicach w terminie 7 dni od daty otrzymania postanowienia.

Otrzymują:

1. Biuro Usług Inwestycyjnych  
i Obrotu Nieruchomościami „AGORA”  
Władysław Oczkowicz  
ul. Dziekana 9d/40
2. a/a



Z up *Wójta* WÓJTA  
*Tomasz Gajek*  
mgr inż. Tomasz Gajek  
Kierownik Referatu  
Ochrony Środowiska i Gospodarki Komunalnej

## **CZASOWA ORGANIZACJA RUCHU**

**LOKALIZACJA:** „Przebudowa drogi - Siemonia ul. Młyńska”

**INWESTOR:** Urząd Gminy Bobrowniki, Ul. Gminna 8, 42 - 583 Bobrowniki

**OPRACOWAŁ:** INŻ. PIOTR SOŚNIERZ

**BRANŻA:** ORGANIZACJA RUCHU

## **ZAWARTOŚĆ OPRACOWANIA**

### **Opis techniczny:**

1. Temat
2. Podstawa opracowania
3. Zakres opracowania
4. Stan istniejący
5. Opis przyjętych rozwiązań projektowych
6. Uwagi

### **Rysunki:**

#### Ulica Zakątek

- Rys. nr 1 - Lokalizacja.
- Rys. nr 2 - Plan sytuacyjny organizacja ruchu dla drogi- podział na etapy
- Rys. nr 3 – Etap 1a
- Rys. nr 4 – Etap 1b
- Rys. nr 5 – Etap 2a
- Rys. nr 6 – Etap 2b
- Rys. nr 7 – Etap 3a
- Rys. nr 8 – Etap 3b
- Rys. nr 9 – Etap 4a
- Rys. nr 10 – Etap 4b
- Rys. nr 11 – Etap 5a
- Rys. nr 12 – Etap 5b
- Rys. nr 13 – Etap 6a
- Rys. nr 14 – Etap 6b

## **OPIS TECHNICZNY**

### **1. Temat.**

Przedmiotem opracowania jest czasowa organizacja ruchu dla zadania pt.:

„Przebudowa drogi - Siemonia ul. Młyńska”.

### **2. Podstawa opracowania.**

Podstawą opracowania dokumentacji technicznej jest:

- umowa pomiędzy Gminą Bobrowniki a Biurem Usług Inwestycyjnych i Obrotu Nieruchomościami "AGORA" z siedzibą w Czeladzi przy ul. Dziekana 9d/40
- Rozporządzenie Ministra infrastruktury z dnia 03.07.2003 r. w sprawie szczegółowych warunków technicznych dla znaków i sygnałów drogowych oraz urządzeń bezpieczeństwa ruchu drogowego i warunków ich umieszczania na drogach (dz. U. Nr 220 poz. 2181 z dn. 23.12.2003 r.).
- Załączniki nr 1-4 do Rozporządzenie Ministra infrastruktury z dnia 03.07.2003 r. w sprawie szczegółowych warunków technicznych dla znaków i sygnałów drogowych oraz urządzeń bezpieczeństwa ruchu drogowego i warunków ich umieszczania na drogach
- Wizja w terenie.

### **3. Zakres opracowania.**

Niniejszy projekt obejmuje swoim zakresem organizację ruchu na czas prowadzenia robót dla zadania: „Przebudowa drogi - Siemonia ul. Młyńska”.

Projektowana przebudowa obejmuje wykonanie nawierzchni mineralno – bitumicznej na w/w drodze z przebudową wjazdów na posesje. Wykonany zostanie również odcinek kanalizacji deszczowej. Docelowa szerokość jezdni dla poszczególnych dróg wynosić będzie 5 m.

#### 4. Stan istniejący.

Przedmiotowy zakres opracowania stanowi ulica klasy D, stanowiąca ciąg dróg gminnych:

• **Ulica Młyńska** jest drogą utwardzoną z kruszywa kamiennego o zmiennej szerokości w przekroju, wahającej się w granicach 4,0 - 5,0 metra.

Natężenie ruchu pieszych jest niewielkie. Ruch mieszkańców odbywa się istniejącymi pobocznymi oraz utwardzoną drogą. Zabudowa przyjezdniowa stanowi luźną zabudowę jednorodziną. Struktura kierunkowa ruchu wynosi

w przybliżeniu 50/50. Struktura rodzajowa wykazuje znaczną przewagę pojazdów osobowych. Brak oznakowania drogowego pionowego i poziomego.

#### 5. Opis przyjętych rozwiązań projektowych.

Opracowanie ma na celu zaprojektowanie właściwego oznakowania na czas trwania robót związanych z przebudową ulicy Młyńskiej.

Z uwagi na konieczność utrzymania stałego dojazdu mieszkańców do swych domostw (brak możliwości wprowadzenia objazdów) roboty budowlane podzielono na etapy z założeniem ruchu wahadłowego. Długość poszczególnego etapu nie powinna być dłuższa niż 100 mb.

Oznakowanie dla każdego etapu musi obejmować urządzenia bezpieczeństwa ruchu znaki U3(c-d), U20(b-c), U21a oraz ostrzegawcze o robotach A14 i zawężeniu jezdni A12 (b-c), znaki nakazu C9, C10, znaki zakazu B41 znaki ograniczające prędkość B33 (ograniczenie do 20 km/h) i znaki ograniczające dopuszczalność wyprzedzania w rejonie robót B25. Po zrealizowaniu przebudowy przewiduje się przywrócenie istniejącej organizacji ruchu.

## 6. Uwagi.

Znaki pionowe określające organizację ruchu na czas prowadzenia robót na drogach gminnych należy zastosować znaki odblaskowe z grupy wielkości średniej.

Wykonawca robót indywidualnie uzgodni z właścicielami przyległych posesji sposób dojazdu do posesji. Ponadto o planowanych terminach robót wykonawca powiadomi odpowiednie służby (pogotowie ratunkowe, policję oraz staż pożarną).

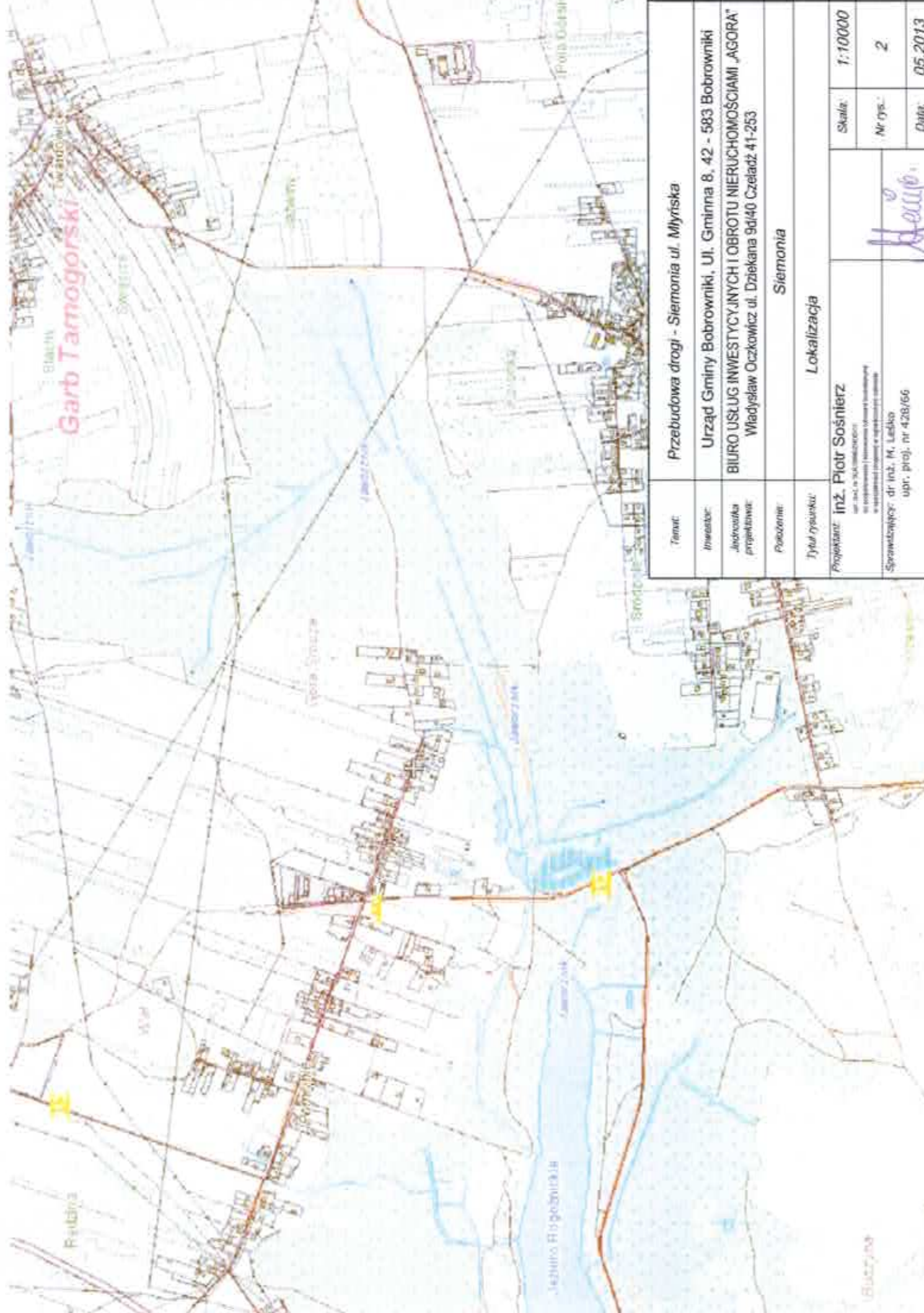
Osoby wykonujące czynności związane z robotami w pasie drogowym są obowiązane być ubrane w odzież ostrzegawczą w kolorze pomarańczowym.

Pojazdy wykonujące czynności związane z robotami w pasie drogowym obowiązane są do wysyłania żółtych sygnałów ostrzegawczych.

**Planowany termin wprowadzenia organizacji ruchu – III kw. 2013**

r.

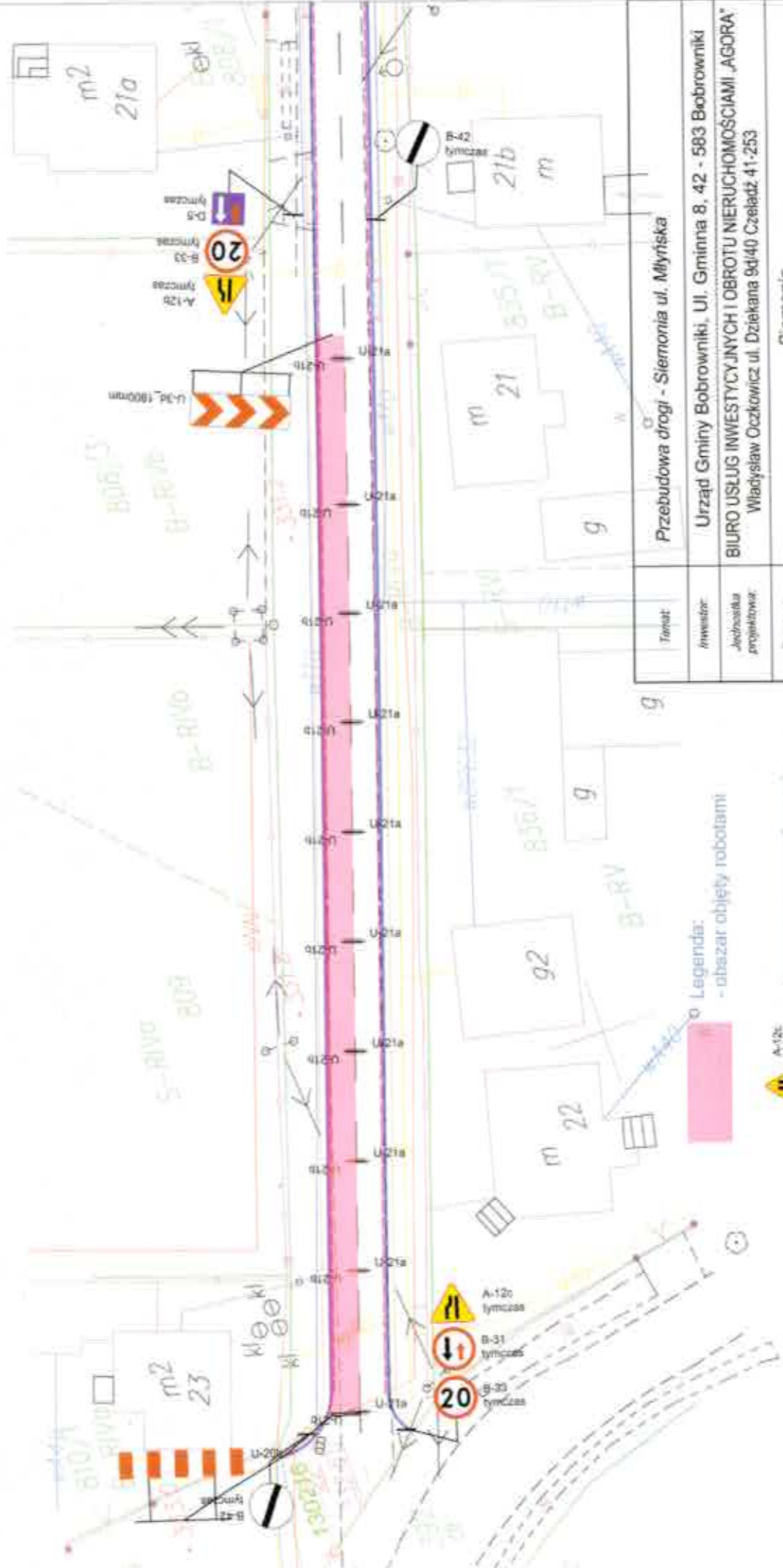
Opracował: inż. Piotr Sośnierz



Przebudowa drogi - Siemonia ul. Młyńska	
Tenent:	Urząd Gminy Bobrowniki, Ul. Gminna 8, 42 - 583 Bobrowniki
Inwestor:	BIURO USŁUG INWESTYCYJNYCH I OBROTU NIERUCHOMOŚCIAMI „AGORA” Władysław Oczkowicz ul. Dziekana 9d/40 Czeladź 41-253
Architekta projektanta:	Siemonia
Podzemie:	
Tytuł rysunku:	Lokalizacja
Projektant:	inż. Piotr Sośnierz <small>ul. Żak 16 54-606 CIECHANÓW w oparciu o: (dotyczy Wykazu budynków i urządzeń) (dotyczy Wykazu urządzeń)</small>
Sprawdzający:	dr inż. M. Leśko upr. proj., nr 428/66
Skala:	1:10000
Nr rys.:	2
Data:	05.2013

*Handwritten signature: K. Leśko*

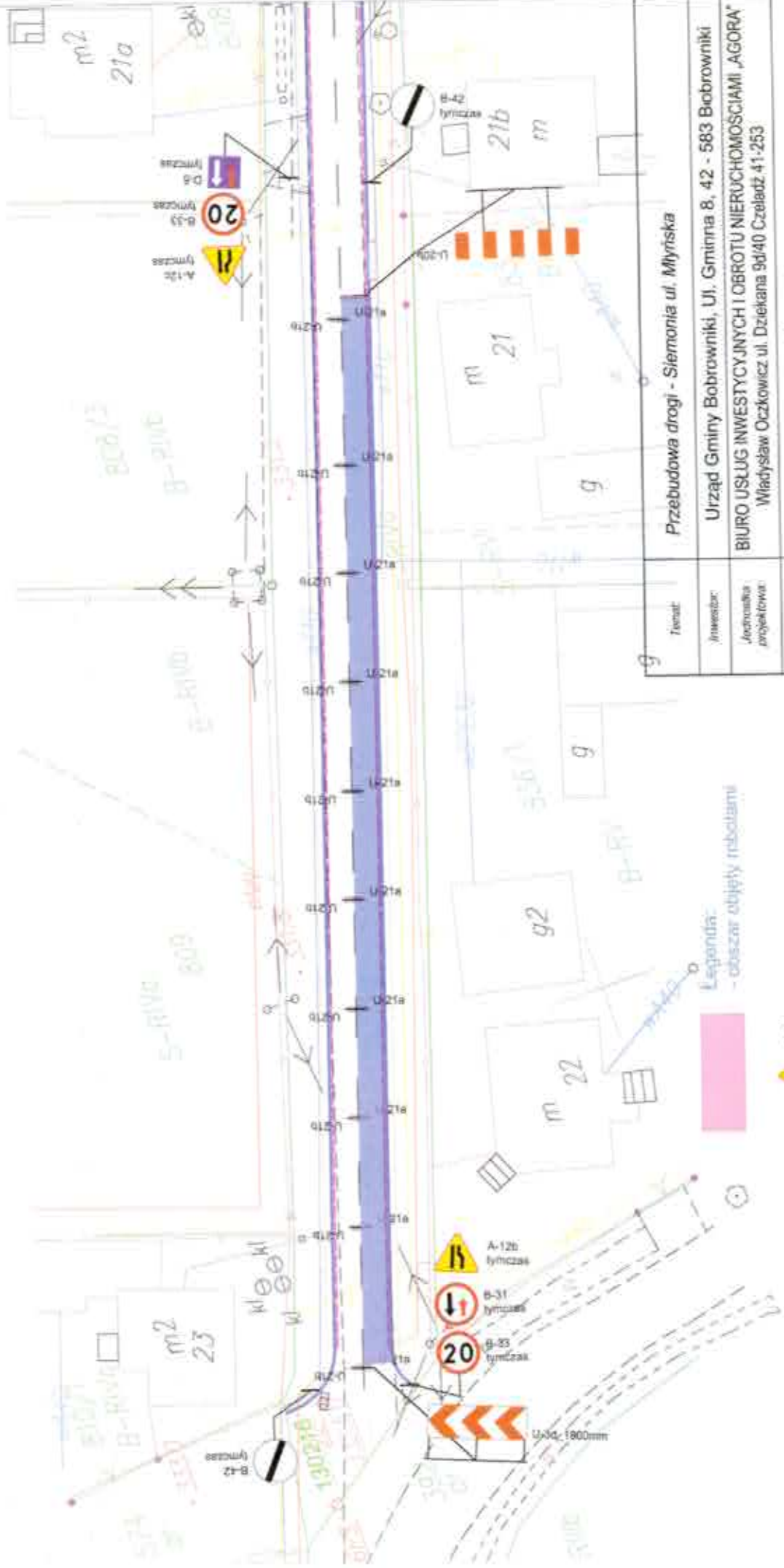




Tytuł:	Przebudowa drogi - Siemonia ul. Młyńska		
Inwestor:	Urząd Gminy Bobrowniki, Ul. Gminna 8, 42 - 583 Bobrowniki		
Jednostka projektowa:	BIURO USŁUG INWESTYCYJNYCH I OBROTU NIERUCHOMOŚCIAMI „AGORA” Władysław Oczkowicz ul. Dziekana 9d/40 Czeladź 41-253		
Pobranie:	Siemonia		
Tytuł rysunku:	Tymczasowa organizacja ruchu - Etap 1a		
Projektant:	inż. Piotr Sośnierz	Skala:	1:500
<small>ul. Siemonia 41-253 Czeladź</small> <small>ul. Dziekana 9d/40 Czeladź</small> <small>ul. Gminna 8, 42-583 Bobrowniki</small>		Nr rys.:	3
<small>Sprowadzający: dr inż. M. Leśko</small> <small>upr. proj. nr 428/66</small>		Data:	05.2013

Legenda:  
 - obszar objęty robotami  
 A-12c tymczasowe - tymczasowe oznakowanie

*Handwritten signature*



Przebudowa drogi - Siemonia ul. Młyńska	
Temat:	Przebudowa drogi - Siemonia ul. Młyńska
Inwestor:	Urząd Gminy Bobrowniki, Ul. Gminna 8, 42 - 563 Bobrowniki
Jednostka projektowa:	BIURO USŁUG INWESTYCYJNYCH I OBROTU NIERUCHOMOŚCIAMI „AGORA” Władysław Oczkowicz ul. Dziekana 9d/40 Czeladź 41-253
Wykonawca:	Siemonia
Tymczasowa organizacja ruchu - Etap 1b	
Projektant:	inż. Piotr Sośnierz
<small>ul. Słowackiego 10, 41-200 Czeladź Biuro Usług Inwestycyjnych i Obrótu Nieruchomościami „AGORA” Władysław Oczkowicz ul. Dziekana 9d/40 Czeladź 41-253</small>	
Sprawdził: inż. M. Leleko upr. proj. nr 428/66	
	
Skala:	1:500
Nr rys.:	4
Data:	05.2013

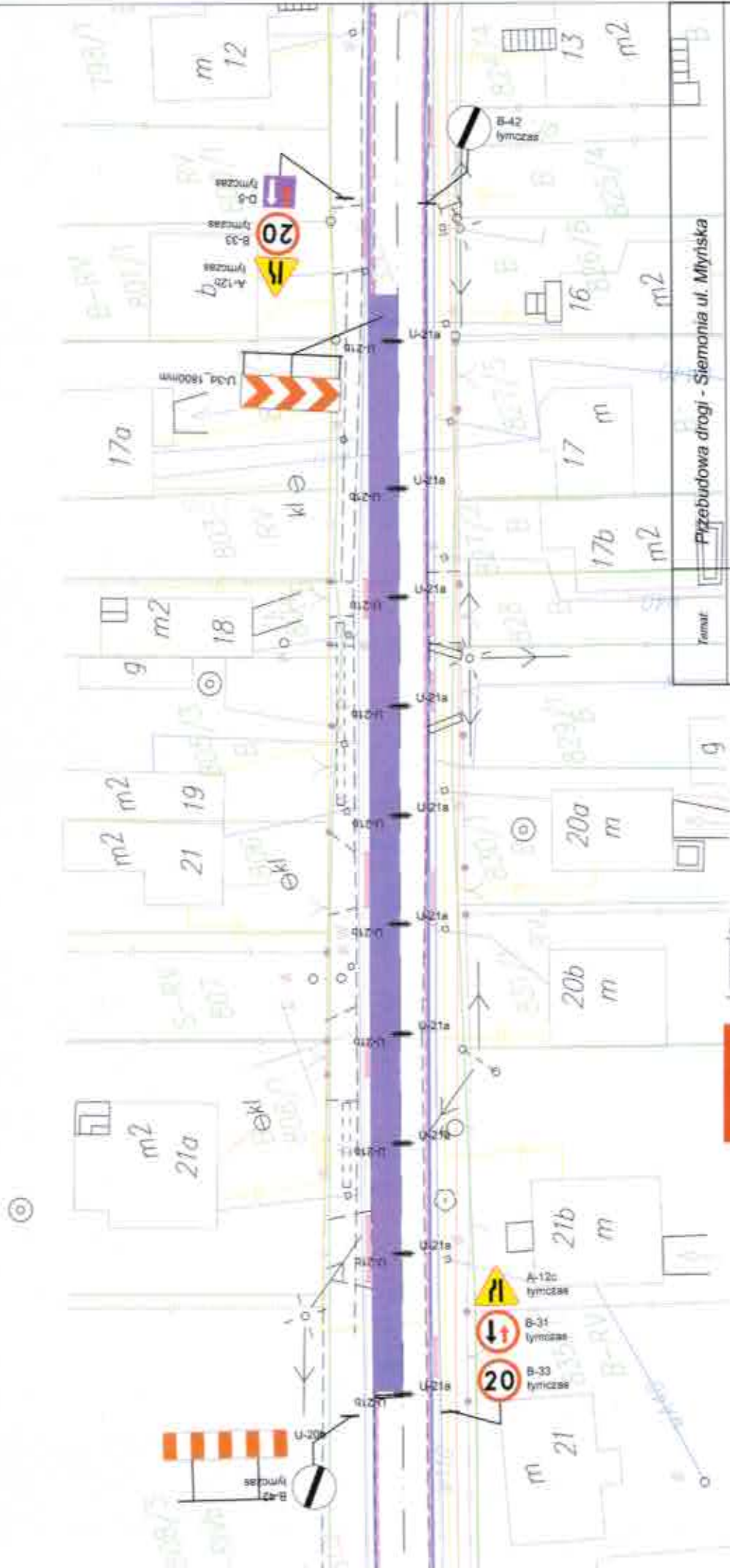
Legenda:

- obszar objęty robotami



A-12b  
tymczas

- tymczasowe oznakowanie

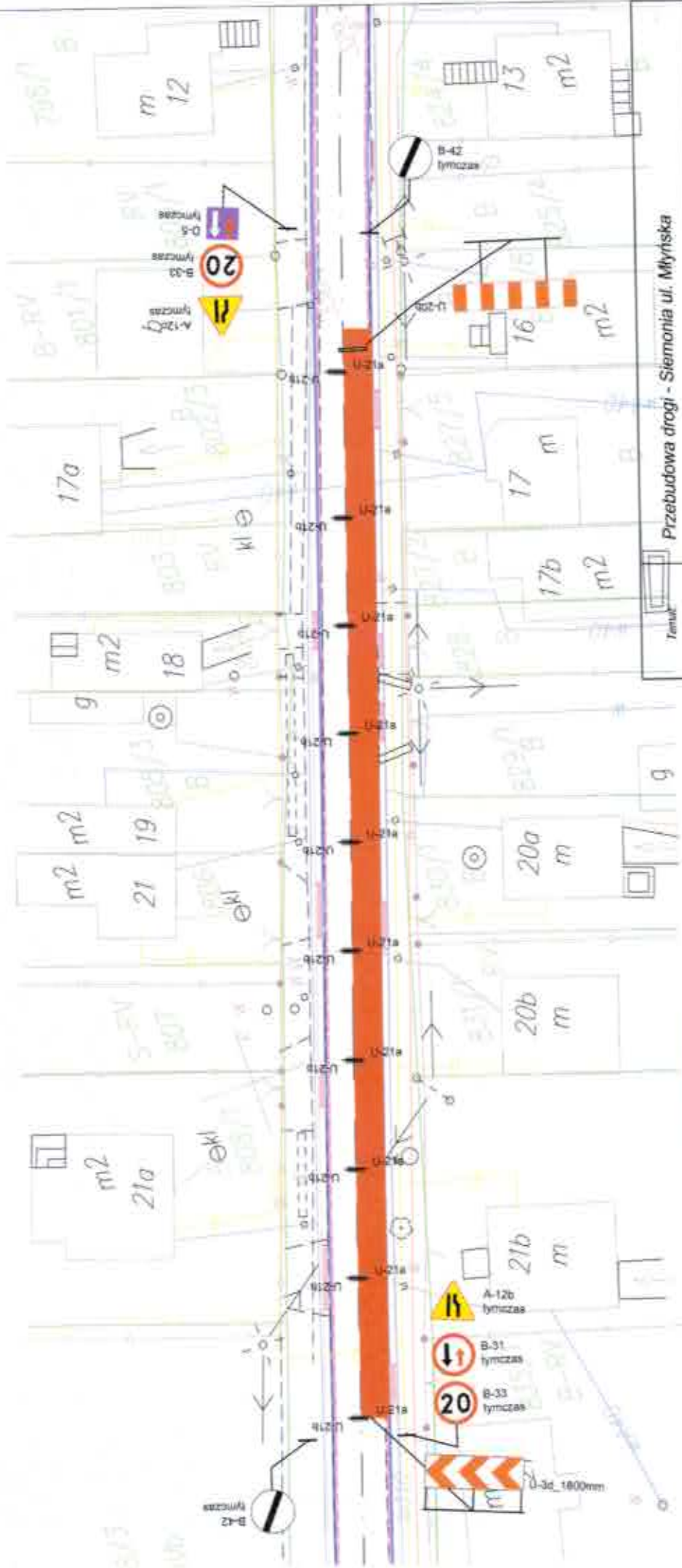


Legenda:  
 - obszar objęty robotami

 - tymczasowe oznakowanie

Przebudowa drogi - Siemonia ul. Młynska	
Investor:	Urząd Gminy Bobrowniki, Ul. Gminna 8, 42 - 583 Bobrowniki
Instytucja projektowa:	BIURO USŁUG INWESTYCYJNYCH I OBROTU NIERUCHOMOŚCIAMI „AGORA” Władysław Oczkowiak ul. Dziekana 9d/40 Czeladź 41-253
Podzbiór:	Siemonia
Tytuł rysunku: Tymczasowa organizacja ruchu - Etap 2a	
Projektant:	inż. Piotr Sośnierz
<small>upr. proj. nr 428/66          w zawodzie inżyniera technika          w zawodzie inżyniera technika</small>	
Sprawdził: dr inż. M. Lisisko	
upr. proj. nr 428/66	
Skala:	1:500
Nr rys.:	5
Data:	05.2013

*Handwritten signature*



Legenda:

- obszar objęty robotami

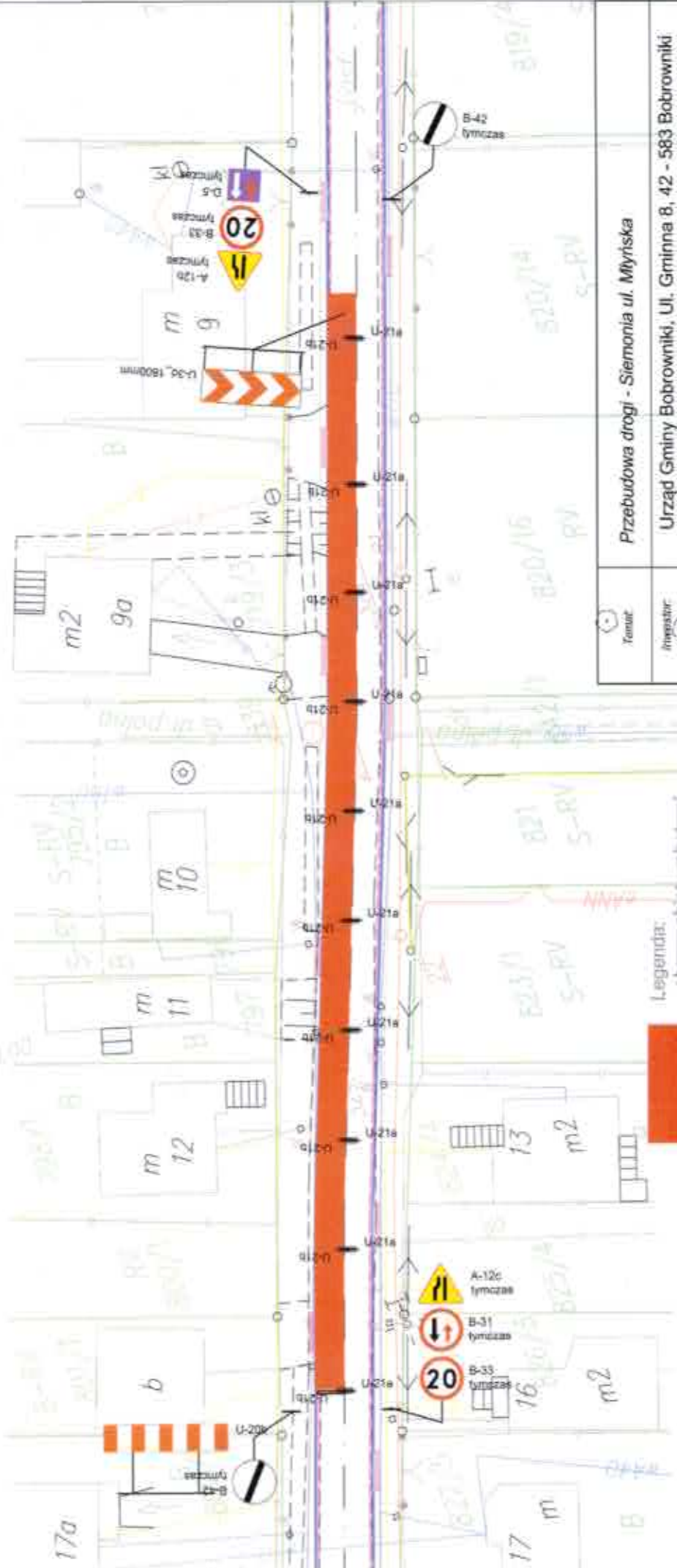


A-12b: tymczas.

- tymczasowe oznakowanie

Przebudowa drogi - Siemonia ul. Młynska	
Inwestor:	Urząd Gminy Bobrowniki, Ul. Gminna 8, 42 - 583 Bobrowniki
Autorska projektowa:	BIURO USŁUG INWESTYCYJNYCH I OBROTU NIERUCHOMOŚCIAMI „AGORA” Władysław Oczkiewicz ul. Dziekana 9d/40 Czeladź 41-253
Redaktor:	Siemonia
Tytuł rysunku:	Tymczasowa organizacja ruchu - Etap 2a
Projektant:	inż. Piotr Sośnierz
<small>mgr inż. inżynier architekt w specjalności inżynieria ochrony środowiska w specjalności inżynieria i eksploatacja obiektów</small>	
Sprawdził: dr inż. M. Lesko upr. proj. nr 42B/66	
Skala:	1:500
Nr rys.:	6
Data:	05.2013

*Handwritten signature: Sośnierz*

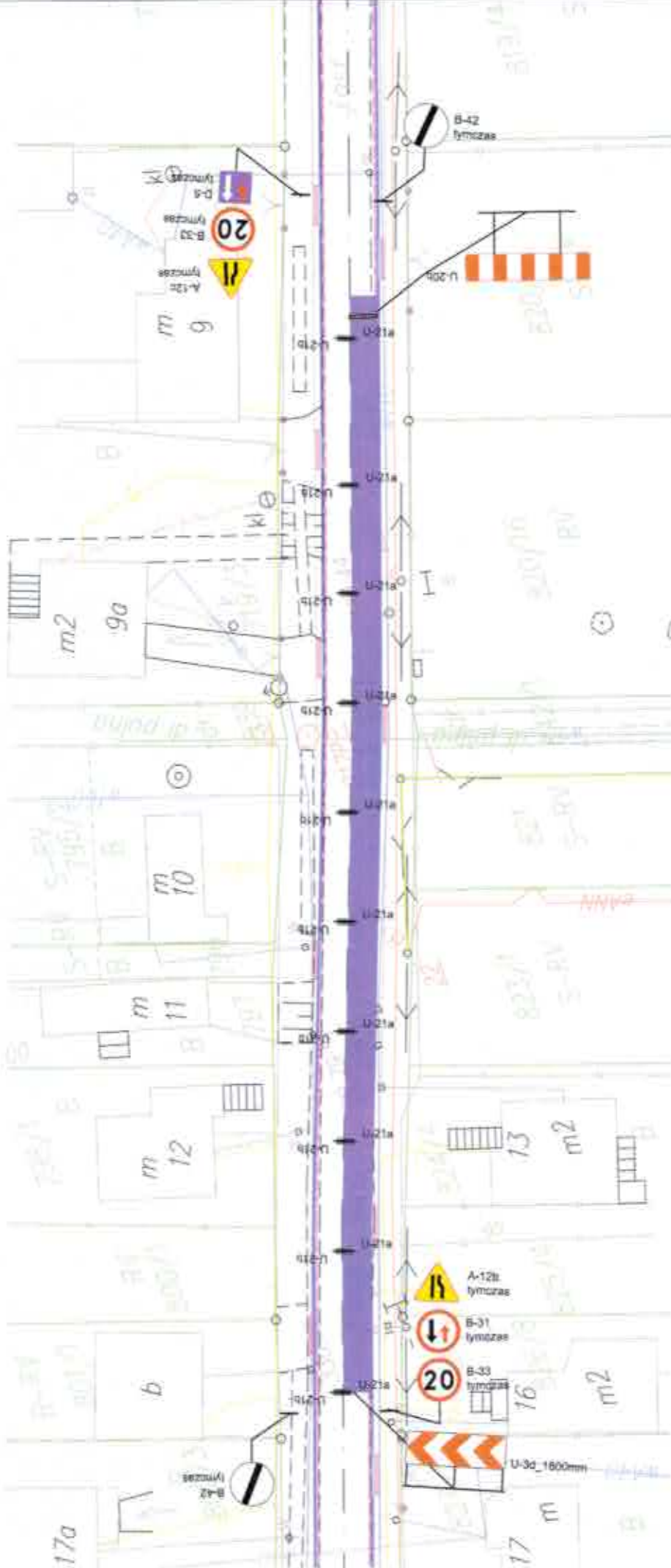


Legenda:  
 - obszar objęty robotami

 A-12c  
 tymczasowe oznakowanie

Tytuł	Przebudowa drogi - Siemonia ul. Młyńska		
Investor	Urząd Gminy Bobrowniki, Ul. Główna 8, 42 - 583 Bobrowniki		
Autorska projektanta	BIURO USŁUG INWESTYCYJNYCH I OBROTU NIERUCHOMOŚCIAMI „AGORA” Władysław Oczkowiak ul. Dziekana 9d/40 Czeladź 41-253		
Polubienie	Siemonia		
Tytuł rysunku	Tymczasowa organizacja ruchu - Etap 3a		
Projektant	inż. Piotr Sośnierz	Skala:	1:500
Sprawdził	inż. M. Lesko	Nr rys.	7
upr. proj. nr 42B/66		Data:	05.2013

*Handwritten signature*



Legenda:



- obszar objęty robotami

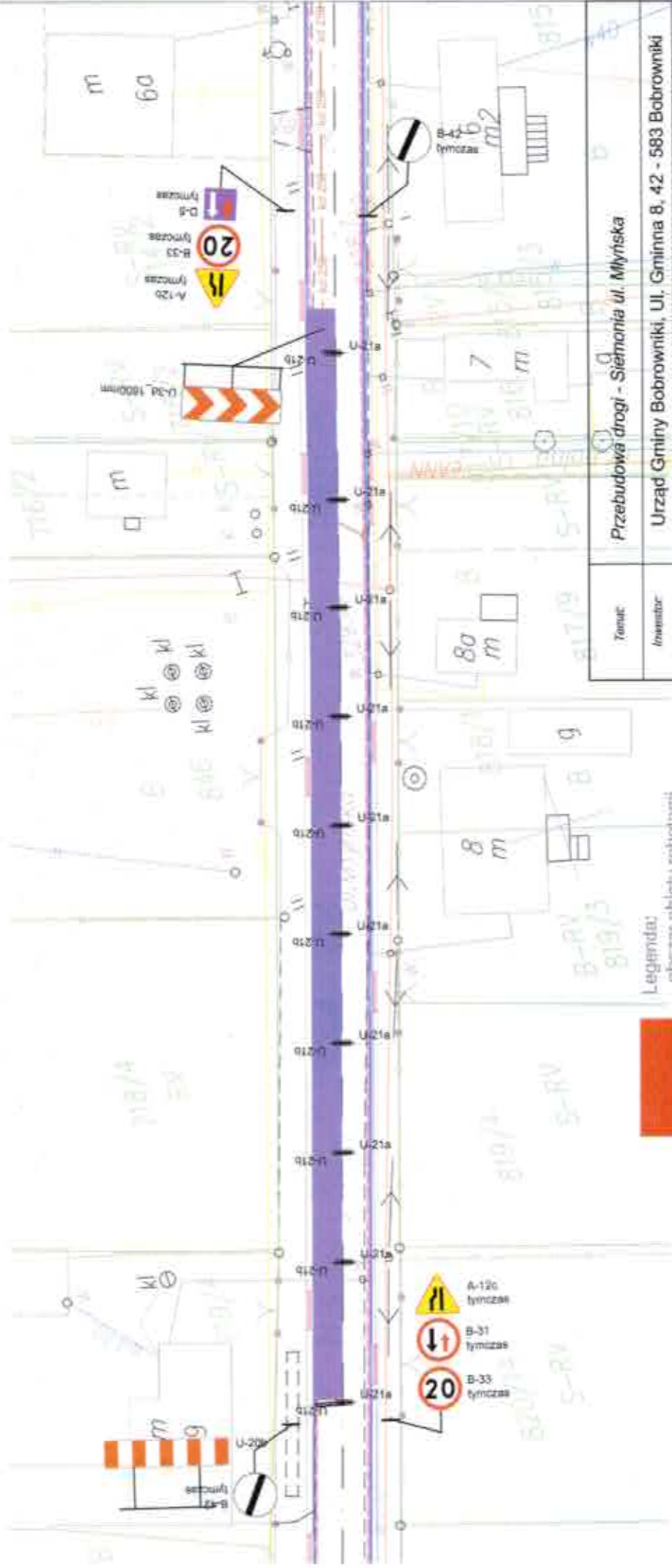


A-12b tymczas

- tymczasowe oznakowanie

Temat:	Przebudowa drogi - Siemonia ul. Młyńska		
Inwestor:	Urząd Gminy Bobrowniki, Ul. Gminna 8, 42 - 583 Bobrowniki		
Jednostka projektowa:	BIURO USŁUG INWESTYCYJNYCH I OBROTU NIERUCHOMOŚCIAMI „AGORA” Władysław Oczkowiak ul. Dziekana 9d/40 Czeladź 41-253		
Podzlecenie:	Siemonia		
Tytuł rysunku:	Tymczasowa organizacja ruchu - Etap 3b		
Projektant:	inż. Piotr Sośnierz	Skala:	1:500
<small>mgr inż. Piotr Sośnierz ul. Żelazna 10, 41-200 Czeladź tel. 71 73 12 12 www.agora.pl</small>		Nr rys.:	8
<small>mgr inż. M. Leśko ul. 1 Maja 1, 41-200 Czeladź tel. 71 73 12 12 www.agora.pl</small>		Data:	05.2013

*Handwritten signature*



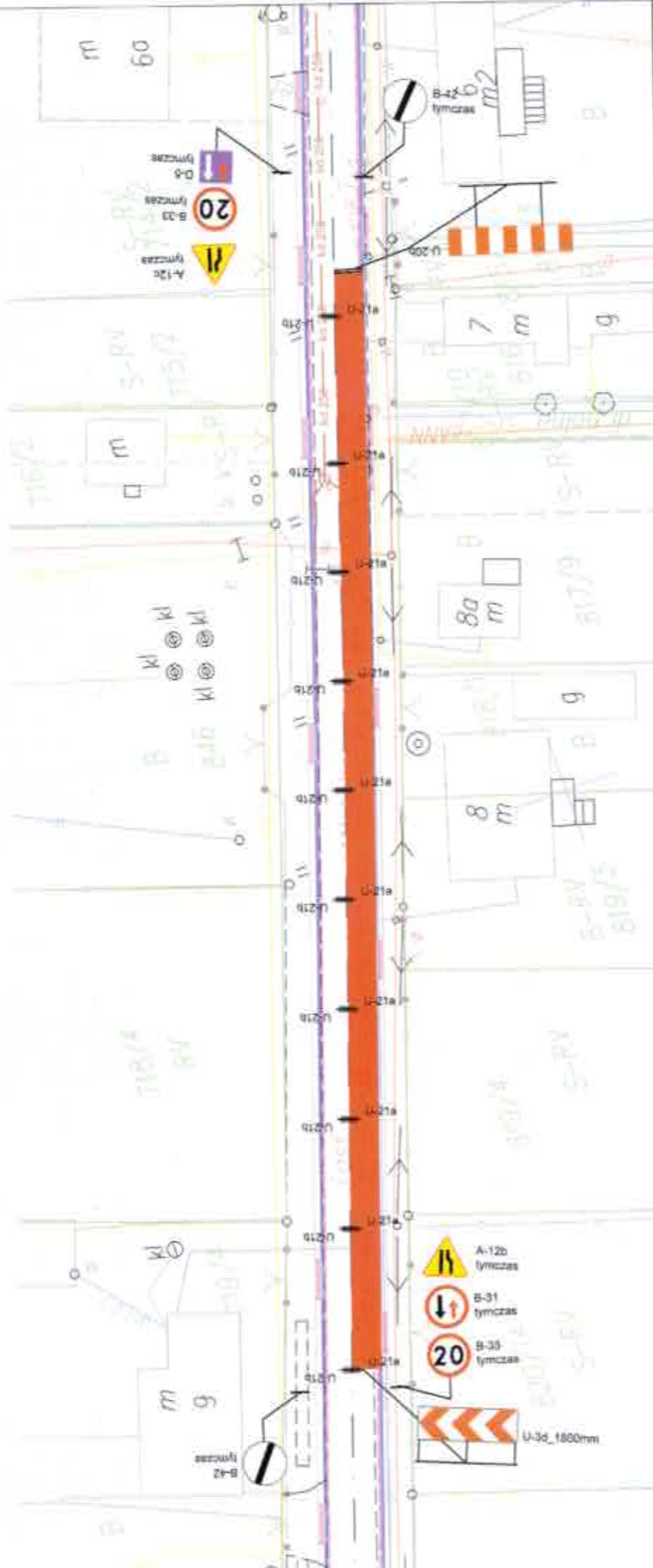
Legenda:  
 - obszar objęty robotami

 A-12c  
 tymczas - tymczasowe oznakowanie

Temat:	Przebudowa drogi - Siemonia ul. Młyńska		
Inwestor:	Urząd Gminy Bobrowniki, Ul. Gminna 8, 42 - 583 Bobrowniki		
Architektura projektant:	BIURO USŁUG INWESTYCYJNYCH I OBROTU NIERUCHOMOŚCIAMI „AGORA” Władysław Oczkowicz ul. Dziekana 9d/40 Czajezd 41-253		
Polubowienie:	Siemonia		
Tytuł rysunku:	Tymczasowa organizacja ruchu - Etap 4a		
Projektant:	inż. Piotr Sośnierz	Skala:	1:500
<small>ul. Siemonia 200, 42-583 Bobrowniki        ul. Dziekana 9d/40, 41-253 Czajezd        ul. Gminna 8, 42-583 Bobrowniki</small>		Nr rys.:	9
<small>Szyfry: dr inż. M. Leśko        upr. proj. nr 428/66</small>		Data:	05.2013

*Handwritten signature*

x=886

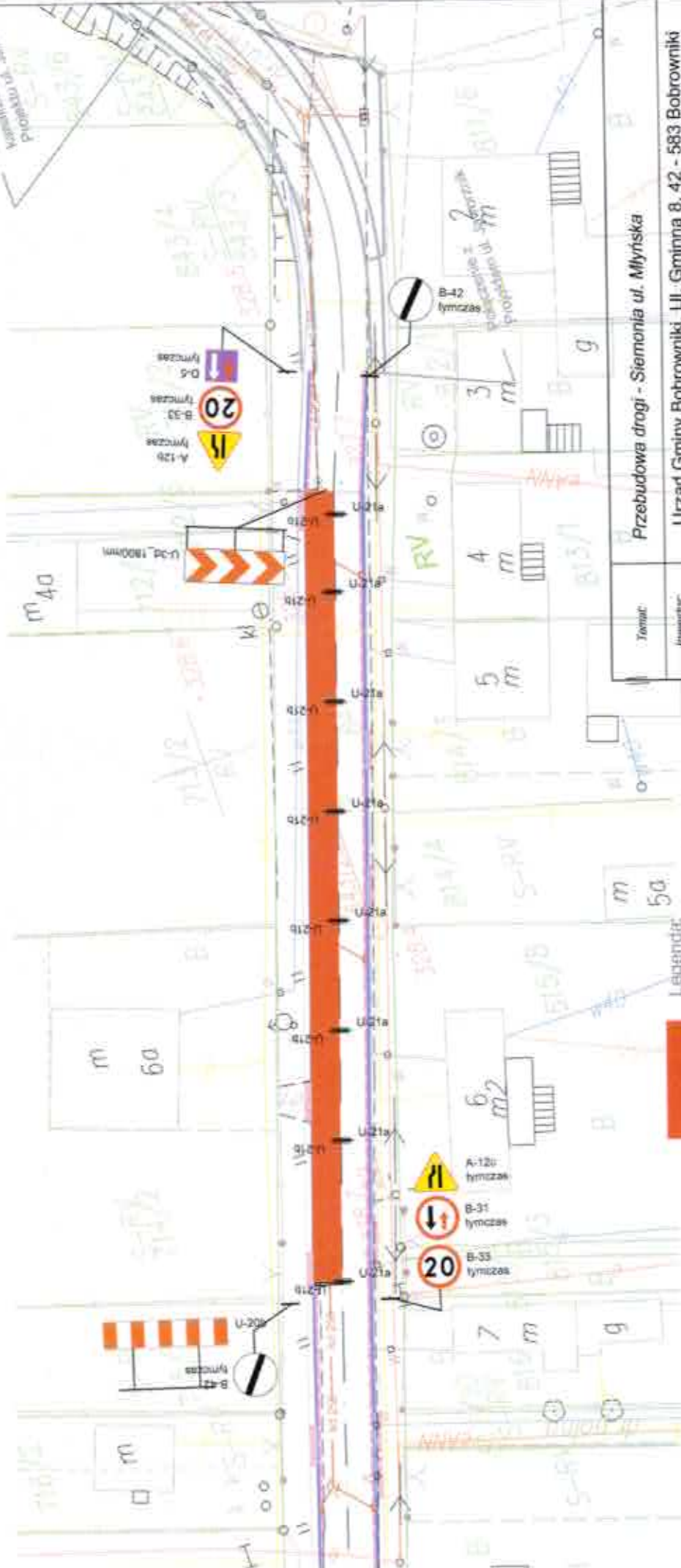


- Legenda:**
-  - obszar objęty robotami
  -  A-12c tymczas. - tymczasowe oznakowanie

Temat:	Przebudowa drogi - Siemonia ul. Młyńska		
Inwestor:	Urząd Gminy Bobrowniki, Ul. Gminna 8, 42 - 583 Bobrowniki		
Jednostka projektowa:	BIURO USŁUG INWESTYCYJNYCH I OBROTU NIERUCHOMOŚCIAMI „AGORA” Władysław Oczkowicz ul. Dąbkana 9d/40 Czeladź 41-253		
Pokolenie:	Siemonia		
Tytuł rysunku:	Tymczasowa organizacja ruchu - Etap 4b		
Projektant (Inż.):	Piotr Sośnierz		
Sprawdził(ycy):		Skala:	1:500
dr inż. M. Leśko upr. proj. nr 428/66		Nr rys.:	10
		Data:	05.2013

*Handwritten signature: Kępc.*



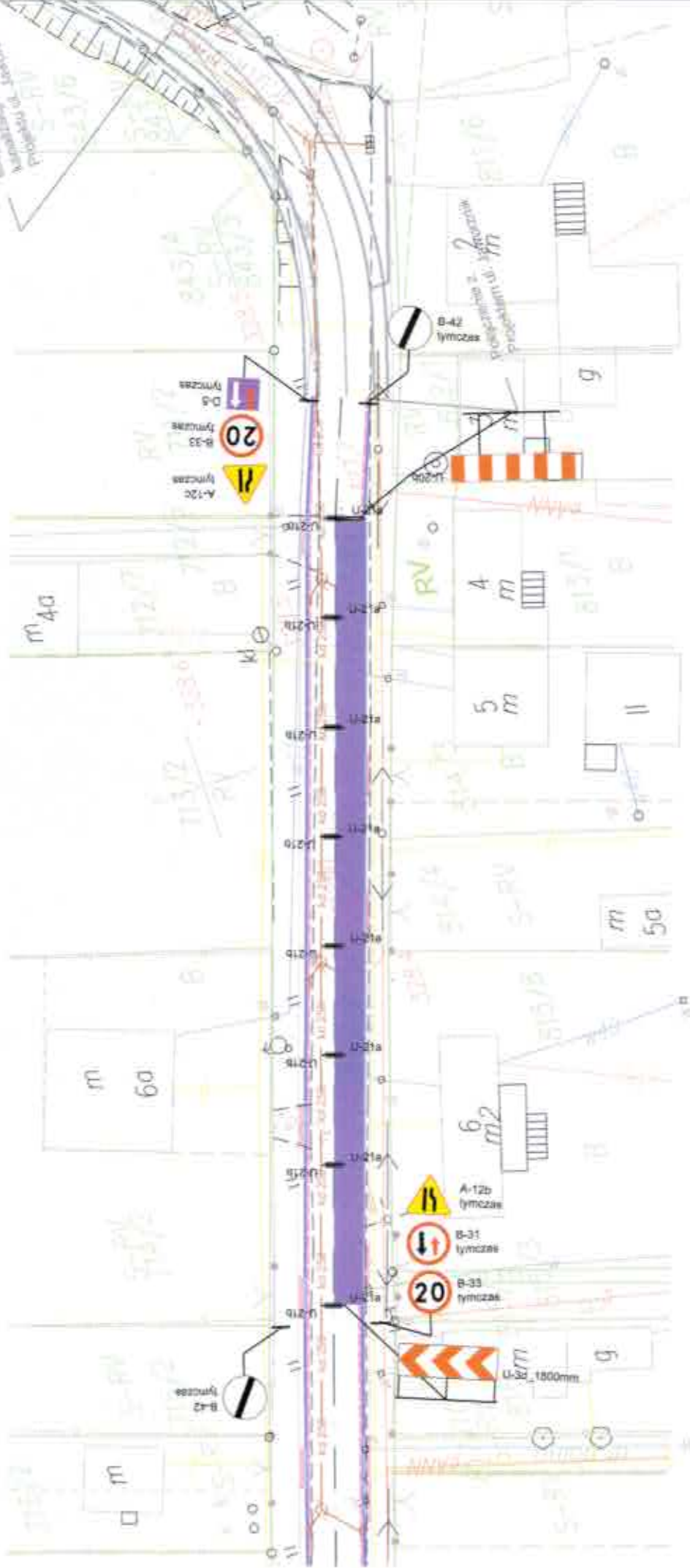


Legenda:  
-obszar objęty robotami

A-126: Wyznacznik - tymczasowe oznakowanie

Temat: Przebudowa drogi - Siemonia ul. Młyńska	
Inwestor: Urząd Gminy Bobrowniki, Ul. Gminna 8, 42 - 583 Bobrowniki	
Jednostka projektowa: BIURO USŁUG INWESTYCYJNYCH I OBROTU NIERUCHOMOŚCIAMI „AGORA” Władysław Oczkiewicz ul. Dziekana 9d/40 Czajędz 41-253	
Poboczenie: Siemonia	
Plan rysunek: Tymczasowa organizacja ruchu - Etap 5a	
Projektant: inż. Piotr Sośnierz <small>ul. Św. M. 10, 42-500 Bobrowniki Biuro Usług Inwestycyjnych i Obrotu Nieruchomościami „AGORA” Władysław Oczkiewicz ul. Dziekana 9d/40 Czajędz 41-253</small>	Skala: 1:500
Sprawczy: dr inż. M. Leśko upr. proj. nr 428/66	Nr rys.: 11
	Data: 05.2013

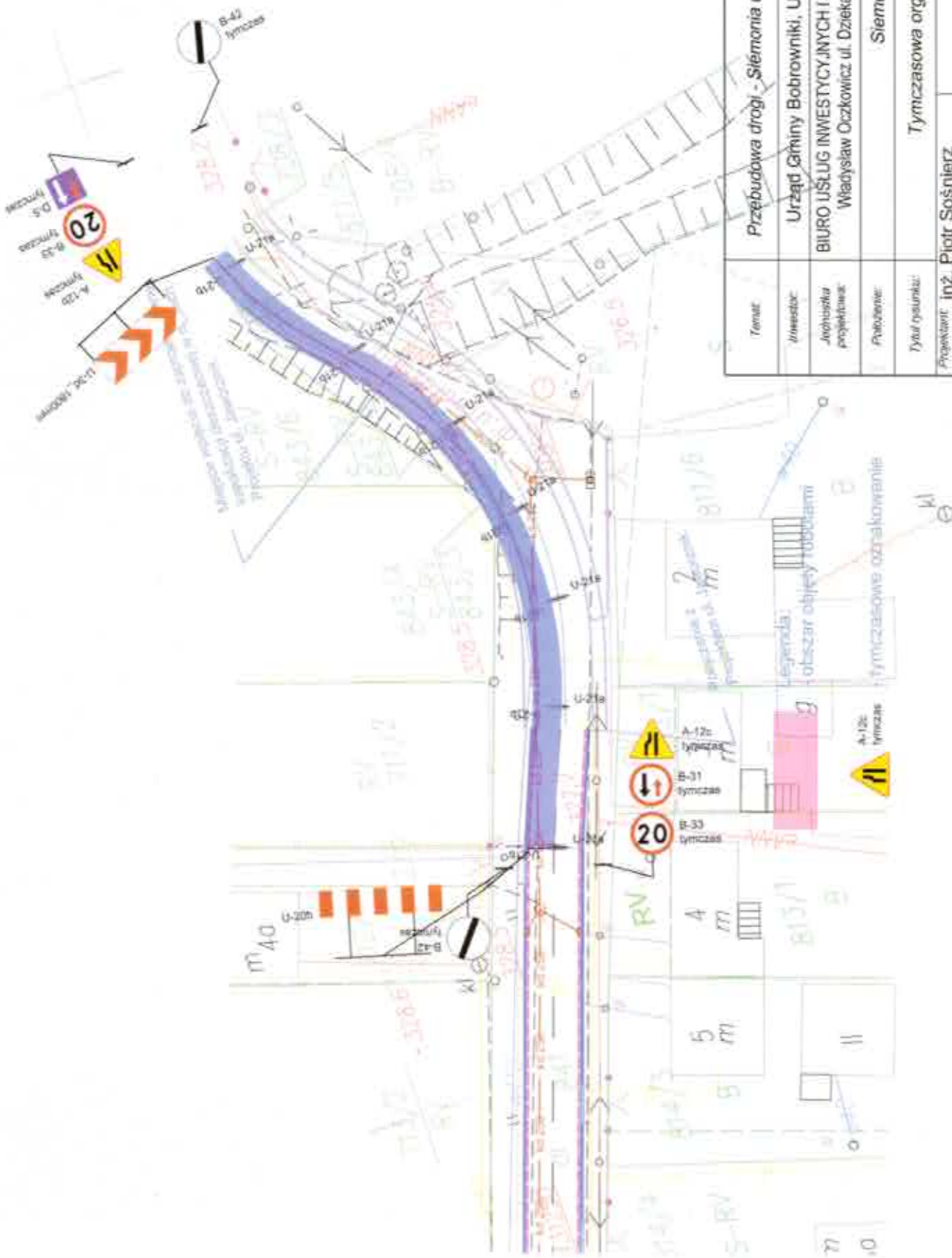
*Handwritten signature*



- Legenda:
-  - obszar objęty robotami
  -  A-12c tympozas - tymczasowe oznakowanie

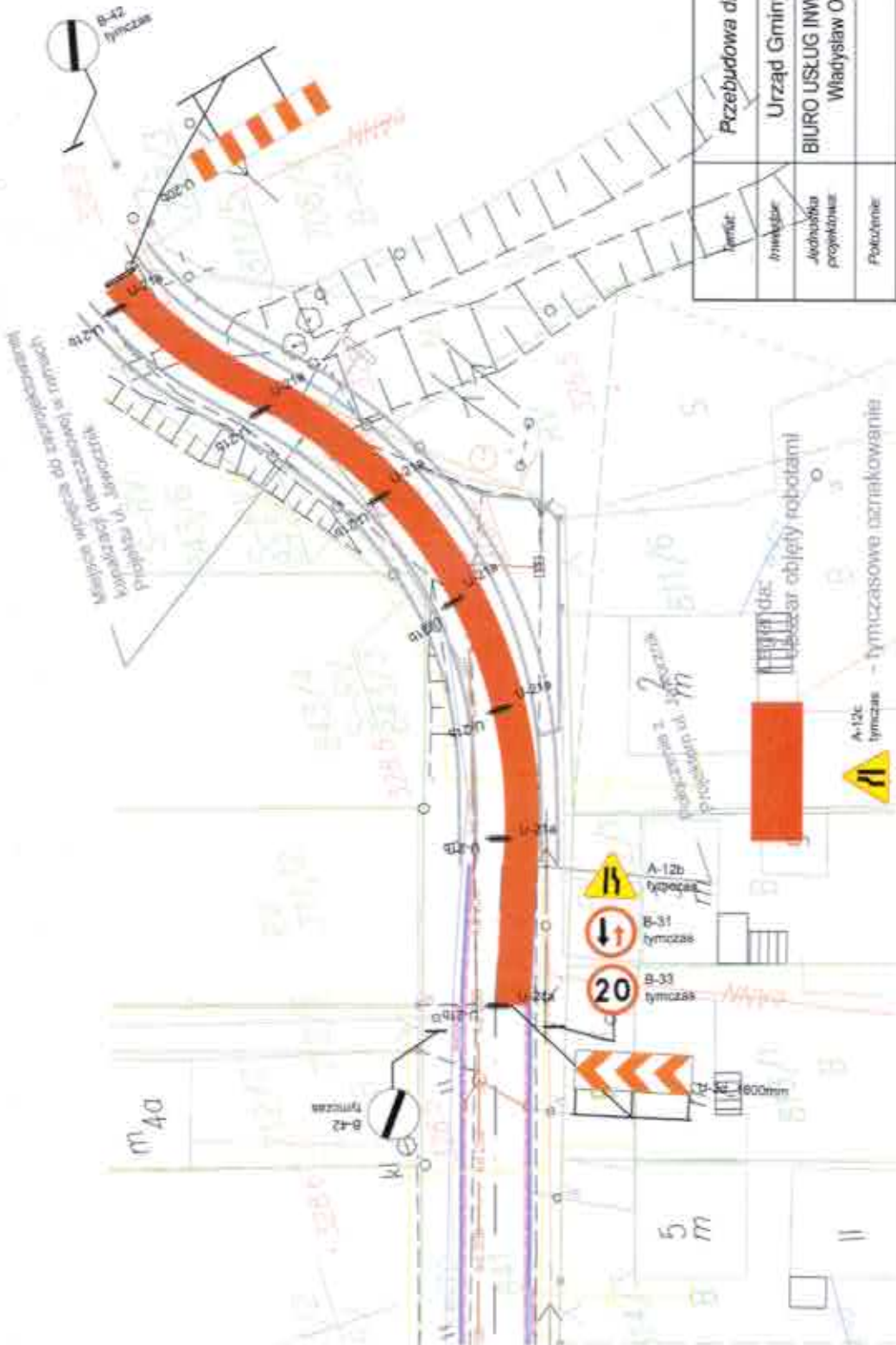
Temat:	Przebudowa drogi - Siemonia ul. Młynska		
Inwestor:	Urząd Gminy Bobrowniki, Ul. Gminna 8, 42 - 583 Bobrowniki		
Architektura projektowa:	BIURO USŁUG INWESTYCYJNYCH I OBROTU NIERUCHOMOŚCIAMI „AGORA” Władysław Oczkowiak ul. Dziekana 9d/40 Czestak 41-253		
Robotaniec:	Siemonia		
Tytuł rysunku:	Tymczasowa organizacja ruchu - Etap 5b		
Projektant:	inż. Piotr Sośnierz	Skala:	1:500
Sprawdza: dr inż. M. Leško		Nr rys.:	12
opr. proj. nr 428/66		Data:	05.2013

*Handwritten signature*



Temat:	Przebudowa drogi - Siemonia ul. Młynska		
Wzrost:	Urząd Gminy Bobrowniki, Ul. Gminna 8, 42 - 583 Bobrowniki		
Analizator projektant:	BIURO USŁUG INWESTYCYJNYCH I OBROTU NIERUCHOMOŚCIAMI „AGORA” Władysław Oczkowicz ul. Dziekana 9d/4D Czeladź 41-253		
Planowanie:	Siemonia		
Tytuł rysunku:	Tymczasowa organizacja ruchu - Etap 6a		
Projektant:	inż. Piotr Sośnierz	Skala:	1:500
Sprawdzający: inż. M. Leśko upr. proj. nr 428/06		Nr rys.:	13
		Data:	05.2013

*Handwritten signature: A. Kuczyński*



Przebudowa drogi - Siemonia ul. Młyńska	
Temat:	Urząd Gminy Bobrowniki, Ul. Gminna 8, 42 - 583 Bobrowniki
Projektant:	BIURO USŁUG INWESTYCYJNYCH I OBROTU NIERUCHOMOŚCIAMI „AGORA” Władysław Oczkowiak ul. Dziekana 9d/40 Czeladź 41-253
Wykonawca:	Siemonia
Typul rysunku:	Tymczasowa organizacja ruchu - Etap 6b
Skala:	1:500
Nr rys.:	14
Data:	05.2013

Projektant: inż. Piotr Sośnierz  
ul. Nowa 6, 42-200 Cielistwo  
właściciel: Siemonia ul. Dziekana 9d/40 Czeladź 41-253

Sprawy: dr inż. M. Lesko  
upr. proj. nr 428/66

*Handwritten signature*