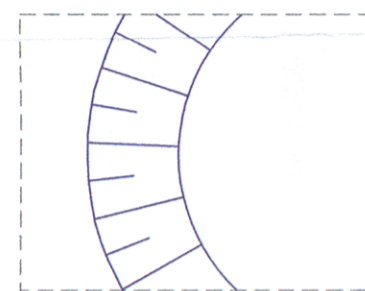
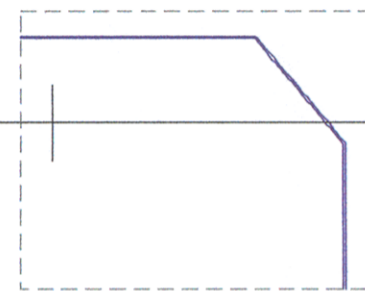


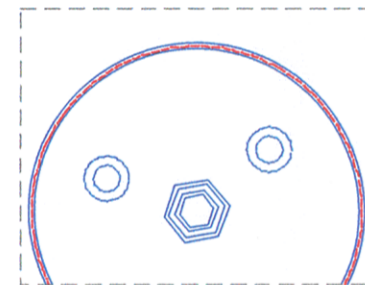
**OZNACZENIA:**



ZAKRES WYKOPU SZEROKOPRZESTRZENNEGO, GŁĘBOKIEGO;  
NACHYLENIE SKARP- 1:1.25



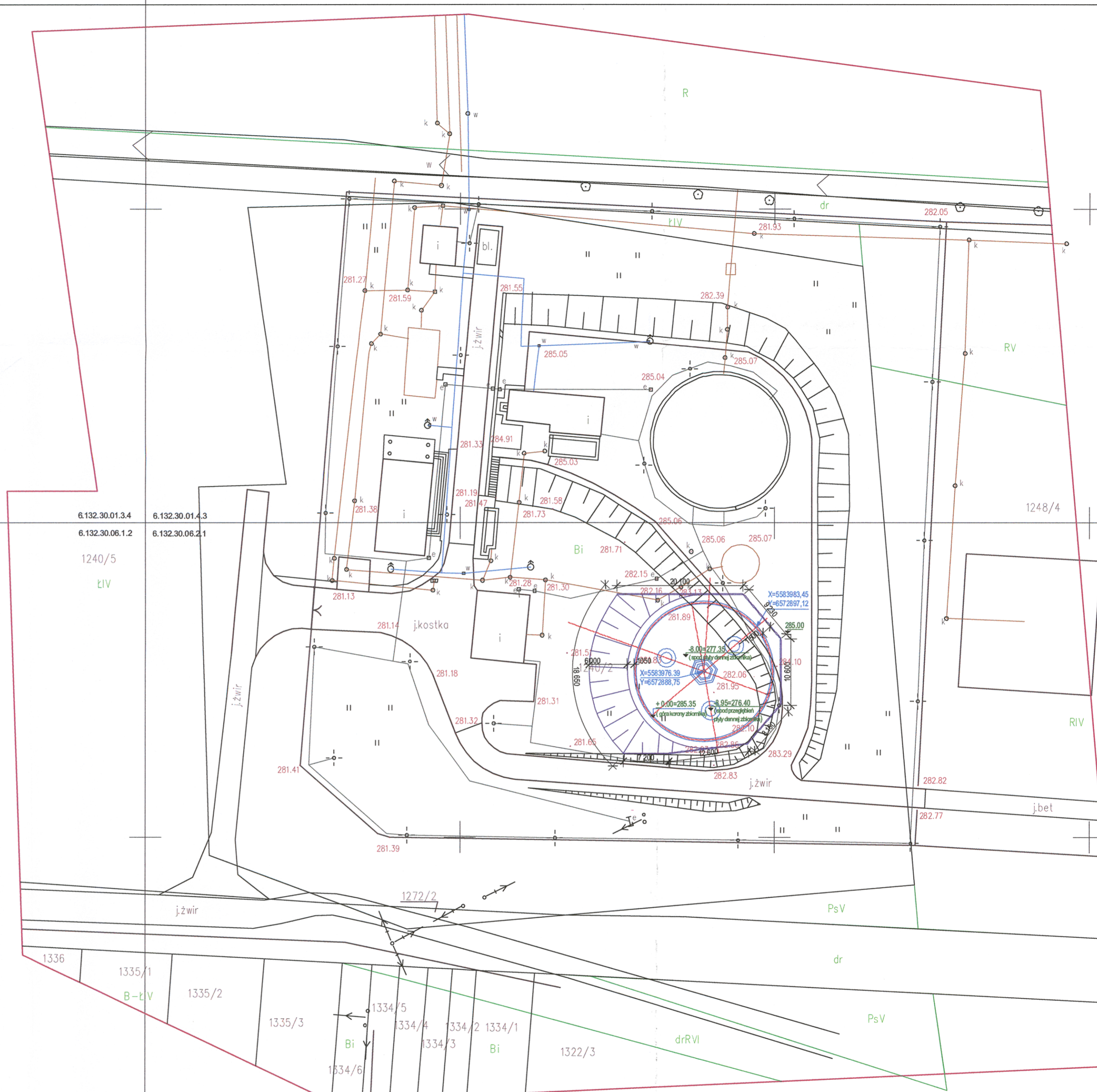
ZAKRES WYKOPU GŁĘBOKIEGO ZE ŚCIANKAMI  
SZCZELNYMI STALOWYMI



PROJEKTOWANY ZBIORNIK BIOLOGICZNEGO OCZYSZCZANIA

**LEGENDA:**

- zakres opracowania
- sieć kanalizacyjna
- sieć wodociągowa
- sieć energetyczna
- granica działki
- granica konturu klasoużytku



**MAPA DO CELÓW PROJEKTOWYCH**

Oznaczenie kancelaryjne zgłoszenia pracy geodezyjnej		KERG 240104_2-240/2013
Miejscowość		Rogoźnik
Jednostka ewidencyjna	identyfikator	121203_2
	nazwa	Bobrowniki
Obręb ewidencyjny	identyfikator	121203_2.0013
	nazwa	Rogoźnik
Działka		1240/2
Skala mapy		1:500
Nazwa układu współrzędnych	prostokątnych płaskich	2000/6
	wysokości	Kronstadt 86

Brak wpisu w KA1B/00028453/5 dotyczących służebności gruntowych obciążających grunty położone w granicach projektowanej inwestycji budowlanej

Granice przeniesiono z mapy ewidencyjnej, nie spełniają wymaganych standardów dokładnościowych.

<b>PROJEKT WYKONAWCZY</b>				Przedsięwzięcie:	
ROZBUDOWA MECHANICZNO-BIOLOGICZNEJ OCZYSZCZALNI ŚCIEKÓW KOMUNALNYCH W ROGOŹNIKU				Oczyszczalnia ścieków komunalnych w Rogoźniku	
<b>ZAŁOŻENIA DO ROBÓT ZIEMNYCH W STANIE ISTNIEJĄCYM</b>					
Zbiornik biologicznego oczyszczania					
Projektował:	A.Jastrząb-Nigbor	Podziałka:	1:500	Nr rysunku:	DE-66
Wykonał:	B.Kalinowska	Format:	A2	Nr projektu:	U-41224
Sprawdził:	W.Skarżyński				
Zatwierdził:	E.Szubert				
<b>BSPIR "ENERGOPROJEKT-KATOWICE" SA</b>				Lp rysunku: 25	