

Aktualizacja mapy dla celów projektowych
gm. Bobrowniki

skala 1:500

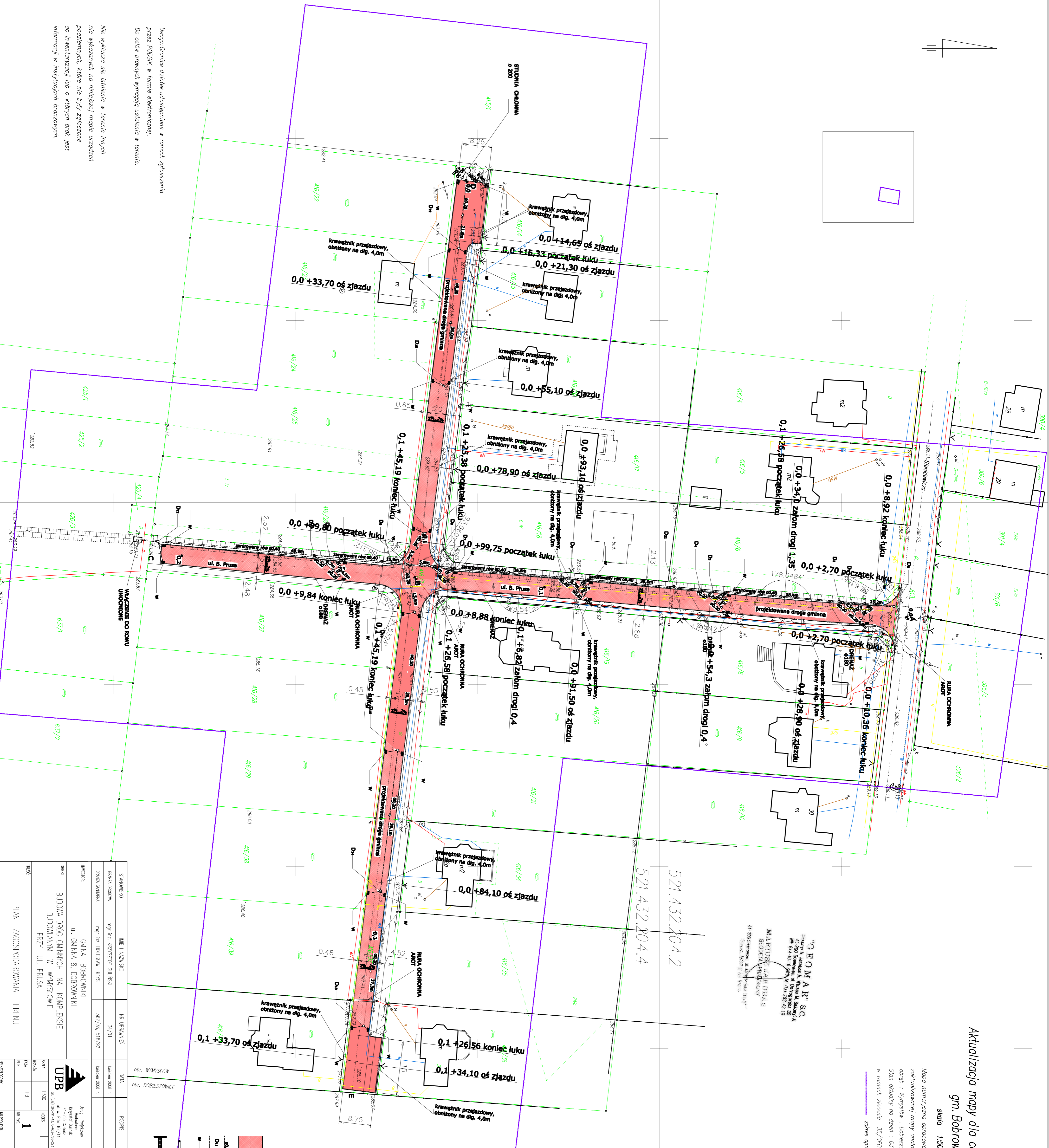

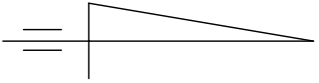
Mapa numeryczna opracowana na podstawie
zaktualizowanej mapy analogowej – KPRG: 543 – 004/2008

obekt: Wymisłów - Dobieszowice

Stan aktualny na dzień: 03.04.2008 r.

w ramach zlecenia: 35/GEOMAR/2008.

z zakresu opracowania



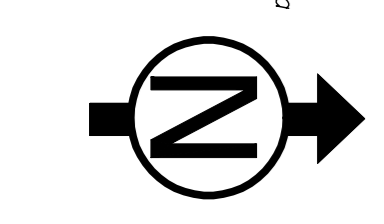
GEOMAR S.C.
ul. Sienkiewicza 10
41-500 Wymisłów
NIP: 631-200-0000
REGON: 141800000
KRS: 0000000000
Sąd Rejonowy dla M. St. w Katowicach, XII KRS
Sąd Rejonowy dla M. St. w Katowicach, XII KRS

STAROS "O" TO "I" WE W BĘZIMIE
ul. Sienkiewicza 10
41-500 Wymisłów
NIP: 631-200-0000
REGON: 141800000
KRS: 0000000000
Sąd Rejonowy dla M. St. w Katowicach, XII KRS
Sąd Rejonowy dla M. St. w Katowicach, XII KRS

Jadwiga Zięba

STANOWISKO	IMIĘ I NAZWISKO	NR UPRAWNIENI	DATA	PODSZCIS
BUDWA TECHNICZNA	mgr inż. KRZYSZTOF GUSIŃSKI	34/01	Marzec 2008 r.	
BRAMA TECHNICZNA	mgr inż. BOLESŁAW KRYS	562/78, 518/92	Marzec 2008 r.	
INWESTOR	GMINA, BOBRONIKI			
OBIEKT	BUDOWA DRÓG GMINNYCH NA KOMPENSACJE BUDOWANIA W WYMISŁOWIE PRZY UL. PRUSA			
SKALA	1:500	INDEKS		
DATA	03.04.2008	NR RYS.	1	
WYKONAWCA	URZĘD MIASTECZANSTWA W WYMISŁOWIE			

- LEGENDA:
- sieć ciepłownicza
 - sieć wodociągowa
 - sieć kanalizacyjna
 - sieć energetyczna
 - sieć telekomunikacyjna
 - sieć gazowa
 - granice działek
 - sieć projektowana
 - projektowane studzienki deszczowa
 - projektowane studzienki kontrolne
 - projektowane pustki drogowe
 - projektowane tury ochronne Anot.
 - projektowane przepusty drogowe
 - projektowane drogi o nawierzchni z kostki betonowej
 - projektowana kanalizacja deszczowa
 - projektowane kostki betonowe



Uwaga: Granice działek udośćgnięte w ramach zgłoszenia przez PDRGK w formie elektronicznej.
Do celów prawnych wymagają ustalenia w terenie.

Nie wykazano się istnienia w terenie innych nie wskazanych na niniejszej mapie urządzeń podziemnych, które nie były zgłoszone do inwentaryzacji lub o których brak jest informacji w istniejących branżowych.