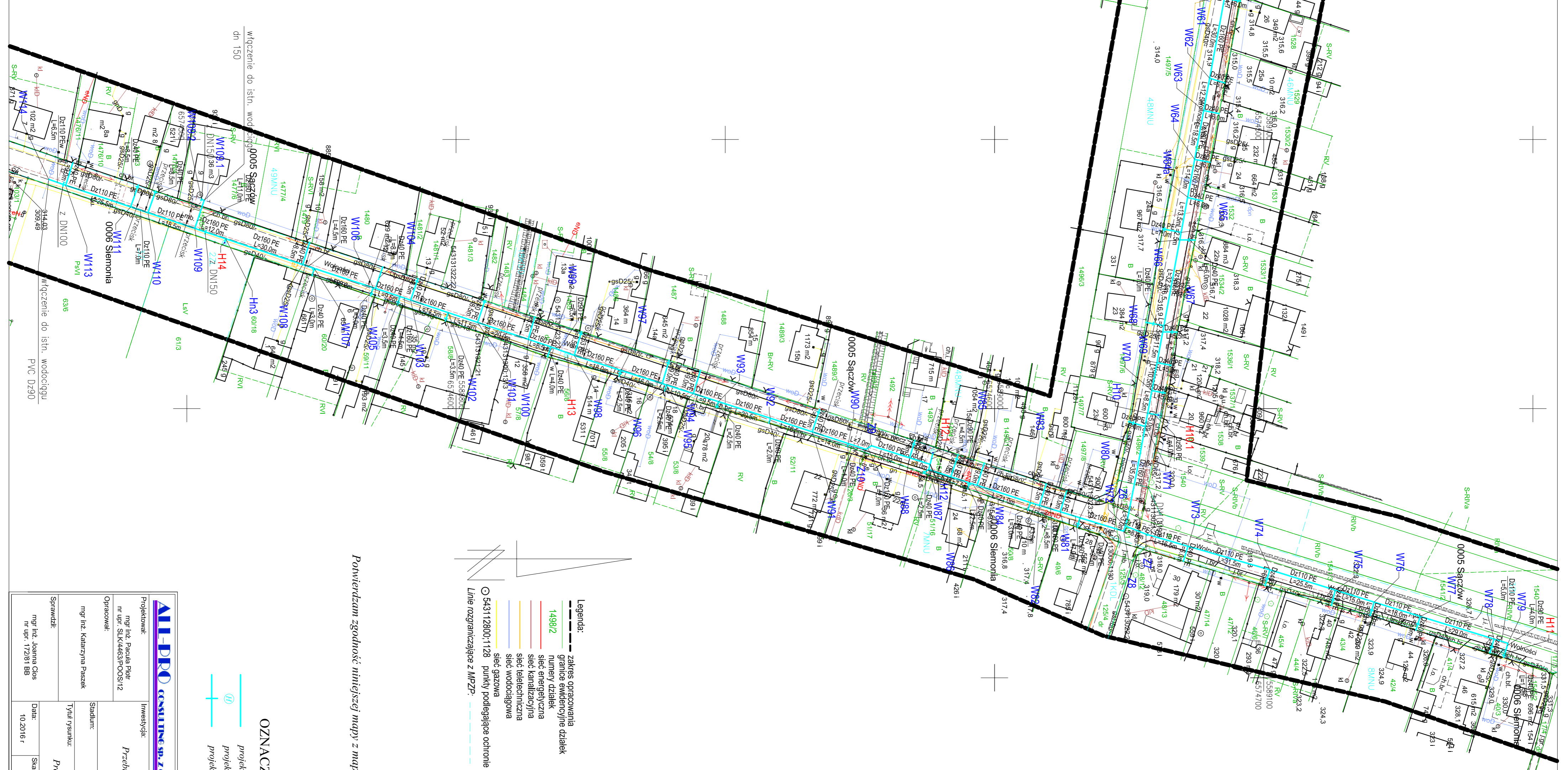
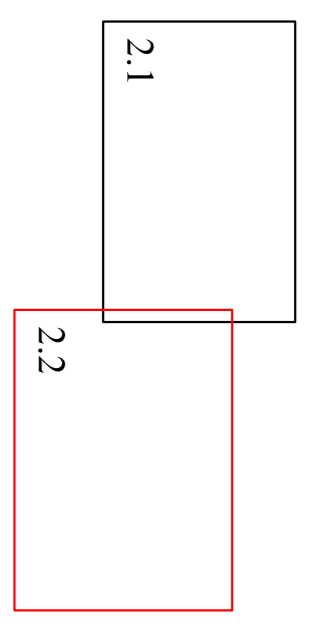




Akusz nr 2
MAPA DO CELÓW PROJEKTOWYCH

Oznaczenie kancelaryjne: WGGN.6840.157.2016	Data opracowania mapy: 08.08.2016r
Skala mapy: 1:1000	
Miejscowość: Szarów	Nr działki: 1282, 1353/1, 1489/1, 1489/2, 1545/1, 1545/3
Jednostka ewidencyjna: Nazwa: Gmina Bobrowki	Identyfikator: 240104_2
Opis ewidencyjny: Nazwa: Szarów, Siemonia	Identyfikator: 240104_2.0005, 240104_2.0006
Nazwa układu współrzędnych: UTM	wysokość: Konstanci 88
Oznaczenie granic obszarów objętego przewidzianą aktualizacją	-----
Sekcje: 6.133.30.01.4; 6.133.30.02.3; 6.133.30.02.4; 6.133.30.07.2	
Oznaczenie informacji o składowościach gruntowych mających wpływ na zagospodarowanie gruntów podległych w granicach projektowanej inwestycji	Nie wyznaczono gruntów objętych składowością gruntów podlegających w całości na inny charakter projektowanej inwestycji
Oznaczenie granic działek	-----
Informacja o użytkach gruntowych i klasach glebozawczych i klasach glebozawczych	Kontury użytków gruntowych i klas glebozawczych i klas glebozawczych zgodnie z treścią mapy ewidencyjnej
Informacja o uzgodnieniach istniejących w terenie urządzeń podziemnych	Nie wykonano uzgodnień branżowych. Nie wykaza się istniejących urządzeń podziemnych
Wykonawca:	Geocelta sp. z o.o.



ALP-RO GOSPODARSTWA

Projektant:
mgr inż. Piotr Pół
mgr inż. Sławomir OŚCIEŻA

Inwestor:
Precyzowa sieć wodociągowa w ulicy Wolności w Szarowie

Standard:
Projekt indywidualny

Typ projektu:
Projekt zagospodarowania terenu

Projektant:
mgr inż. Katarzyna Piszak

Data:
10.2016

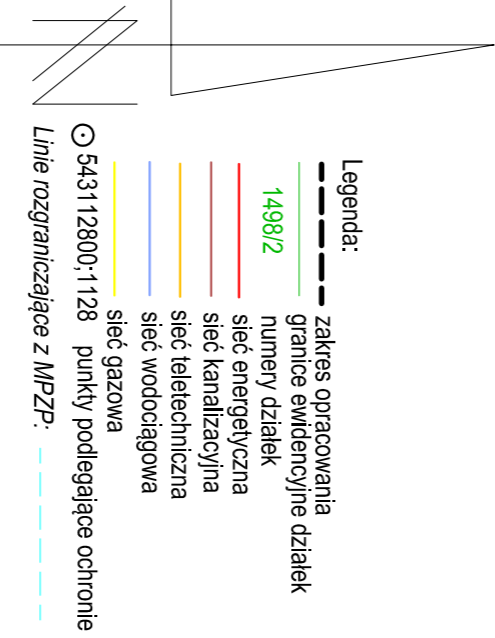
Skala:
1:1000

Nr zlecenia:
2015-W-16

Nr projektu:
2.2

OZNACZENIA:

- profilowany wodociąg
- profilowany gaz
- profilowana zasma



Powierzam zgodność niniejszej mapy z mapą do celów projektowych.