

**UCHWAŁA NR XXIII/281/16
RADY GMINY BOBROWNIKI**

z dnia 1 grudnia 2016 r.

w sprawie nadania nazwy ulicy w sołectwie Myszkowice

Na podstawie art. 18 ust. 2 pkt. 13, art. 40 ust. 1 ustawy z dnia 8 marca 1990r. o samorządzie gminnym (tekst jednolity: Dz. U. z 2016r., poz. 446 z późn. zm.) w związku z art. 8 ust. 1 ustawy z dnia 21 marca 1985r. o drogach publicznych (tekst jednolity: Dz. U. z 2015 r. poz. 460 z późn. zm.)

**Rada Gminy Bobrowniki
uchwała:**

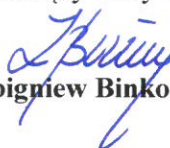
§ 1. 1. Nadać nazwę ulica Wapienna dla drogi wewnętrznej, która stanowi nieruchomość w postaci działki ewidencyjnej – 233/4, obręb Myszkowice, gmina Bobrowniki, która stanowi własność Gminy Bobrowniki, dla której Sąd Rejonowy w Będzinie Wydział V Ksiąg Wieczystych prowadzi księgę wieczystą – KW nr KA1B/00037162/4.

2. Szczegółowe położenie ulicy przedstawiono na fragmencie mapy w skali 1: 2000 stanowiącej załącznik mapowy nr 1 do niniejszej uchwały.

§ 2. Wykonanie uchwały powierzyć Wójtowi Gminy.

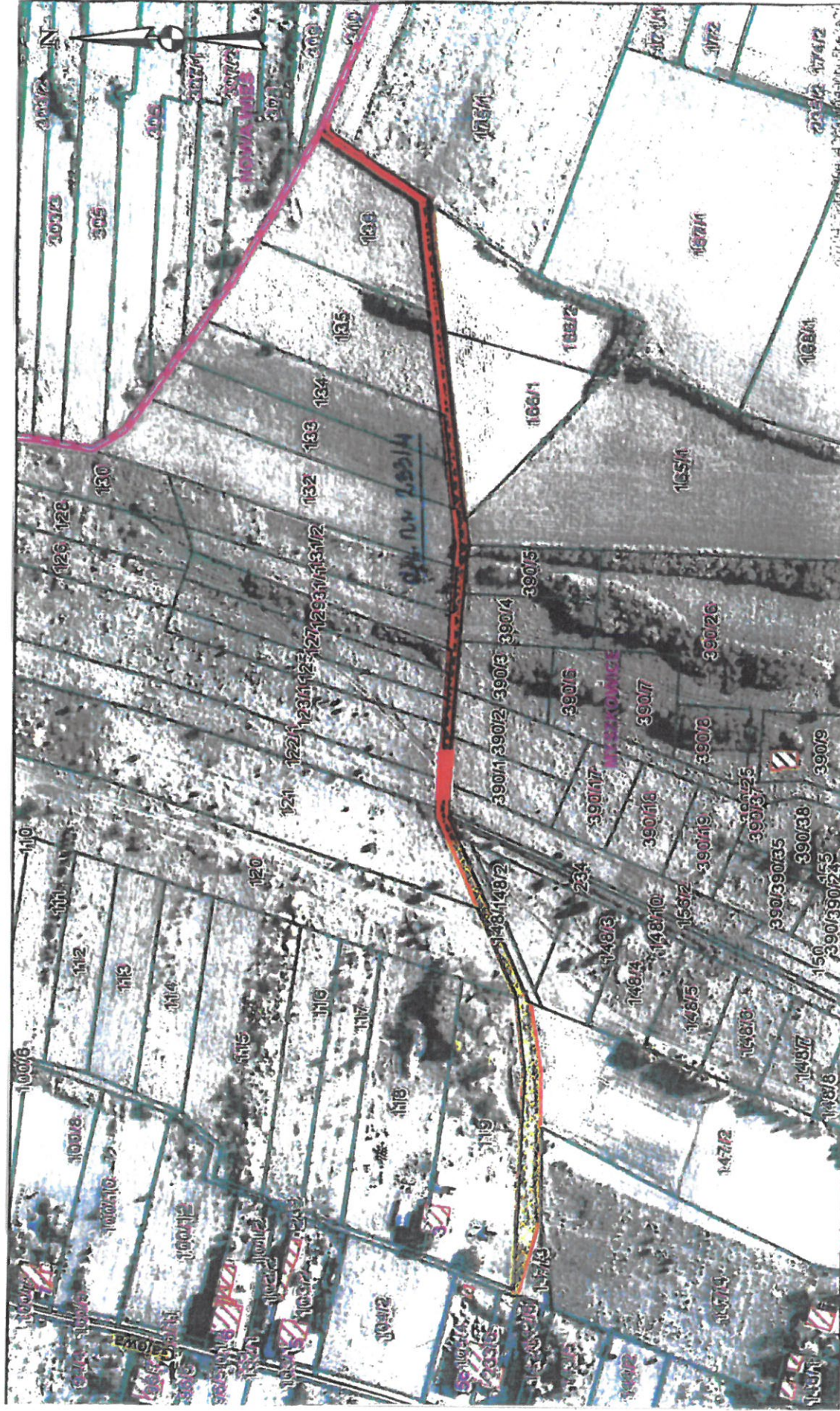
§ 3. Uchwała wchodzi w życie po upływie 14 dni od dnia jej ogłoszenia w Dzienniku Urzędowym Województwa Śląskiego.

Przewodniczący Rady Gminy


Zbigniew Binko

RADA GMINY BOBROWNIKI
ul. Gminna 8
42-583 Bobrowniki

Załącznik mapowy nr 1 do Uchwały Nr XXIII/281/16 Rady Gminy Bobrowniki z dnia 1 grudnia 2016 roku



dnr. nr 255/14
Obiekt Myślakowice
Gmina Bobrowniki

Skala 1:2000



isdp

mapa przygotowana przy użyciu
Internetowego Serwera Danych Przestrzennych

PRZEMODNICZĄCY RAD

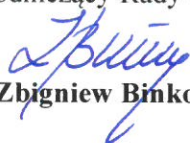
UZASADNIENIE

Zgodnie z art. 8. 1 ustawy z dnia 21 marca 1985r. o drogach publicznych (tekst jednolity: Dz. U. z 2015 r. poz. 460 z późn. zm.): „Drogi, drogi rowerowe, parkingi oraz place przeznaczone do ruchu pojazdów, niezaliczone do żadnej z kategorii dróg publicznych i niezlokalizowane w pasie drogowym tych dróg są drogami wewnętrznymi”.

Działka oznaczona numerem 233/4, obręb Myszkowice, gmina Bobrowniki, która stanowi własność Gminy Bobrowniki, dla której Sąd Rejonowy w Będzinie Wydział V Ksiąg Wieczystych prowadzi księgę wieczystą – KW nr KA1B/00037162/4, stanowi drogę (użytek drogowy dr) na odcinku wskazanym na załączniku mapowym nr 1.

Potrzeba nadania nazwy ulicy dla w/w. drogi wynika z charakteru przeznaczenia terenów zlokalizowanych przy niej określonego w miejscowym planie zagospodarowania przestrzennego gminy Bobrowniki – sołectwo Myszkowice, na których to terenach powstaje nowa zabudowa mieszkaniowa.

Przewodniczący Rady Gminy


Zbigniew Binko