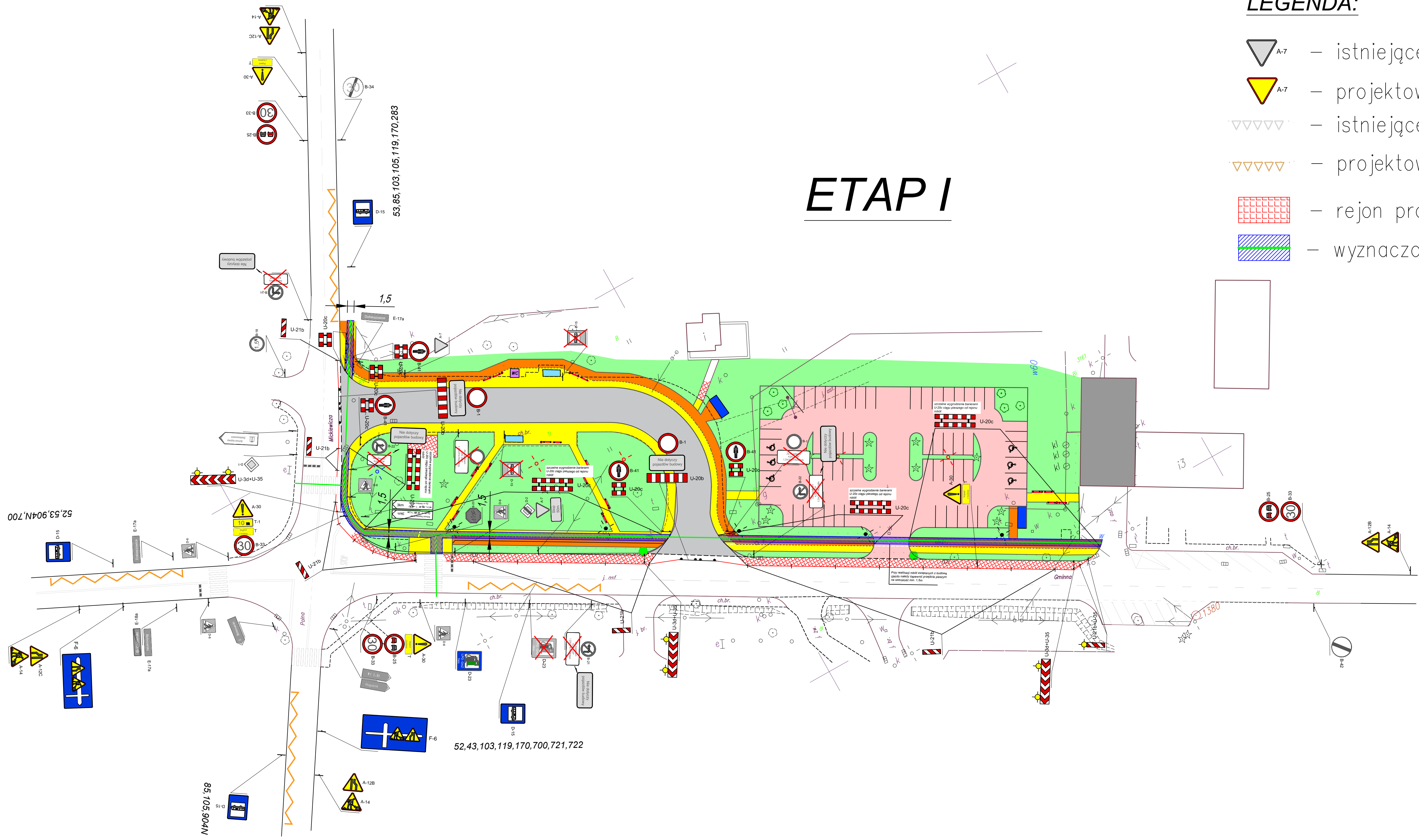





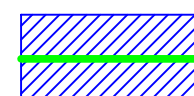


# ETAP I



## LEGENDA:

-  A-7 – istniejące oznakowanie pionowe
-  A-7 – projektowane oznakowanie pionowe
-  – istniejące oznakowanie poziome
-  – projektowane oznakowanie poziome
-  – rejon prowadzenia robót
-  – wyznaczony ciąg pieszych

INWESTOR:		GMINA BOBROWNIKI 42-583, ul. Gminna 8		
BIURO PROJEKTOWE:		OŚRÓDZKA USŁUGOWO-PROJEKTOWA MODEX 41-907 Bytom, ul. Orzegowska 10		
Temat projektu:		Czasowa organizacja ruchu dla potrzeb zagosp. centrum ul. Polna, ul. Michałewicza, ul. Gminna, ul. Orzegowska		
Nazwa projektu:		Centrum przesiadkowe - ETAP I		
Projektant:	Q Q A O Z Y @ S U	P I E T R : a g } #	Podpis:	
Uj : a g } # & A				
Data:	Skala:	Faza:	Ó r a j a a k	Nr rys.:
USTOPAD 2015	1:1000	P.B.W.	DROGOWA	0A