



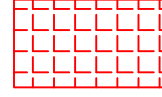

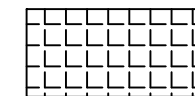
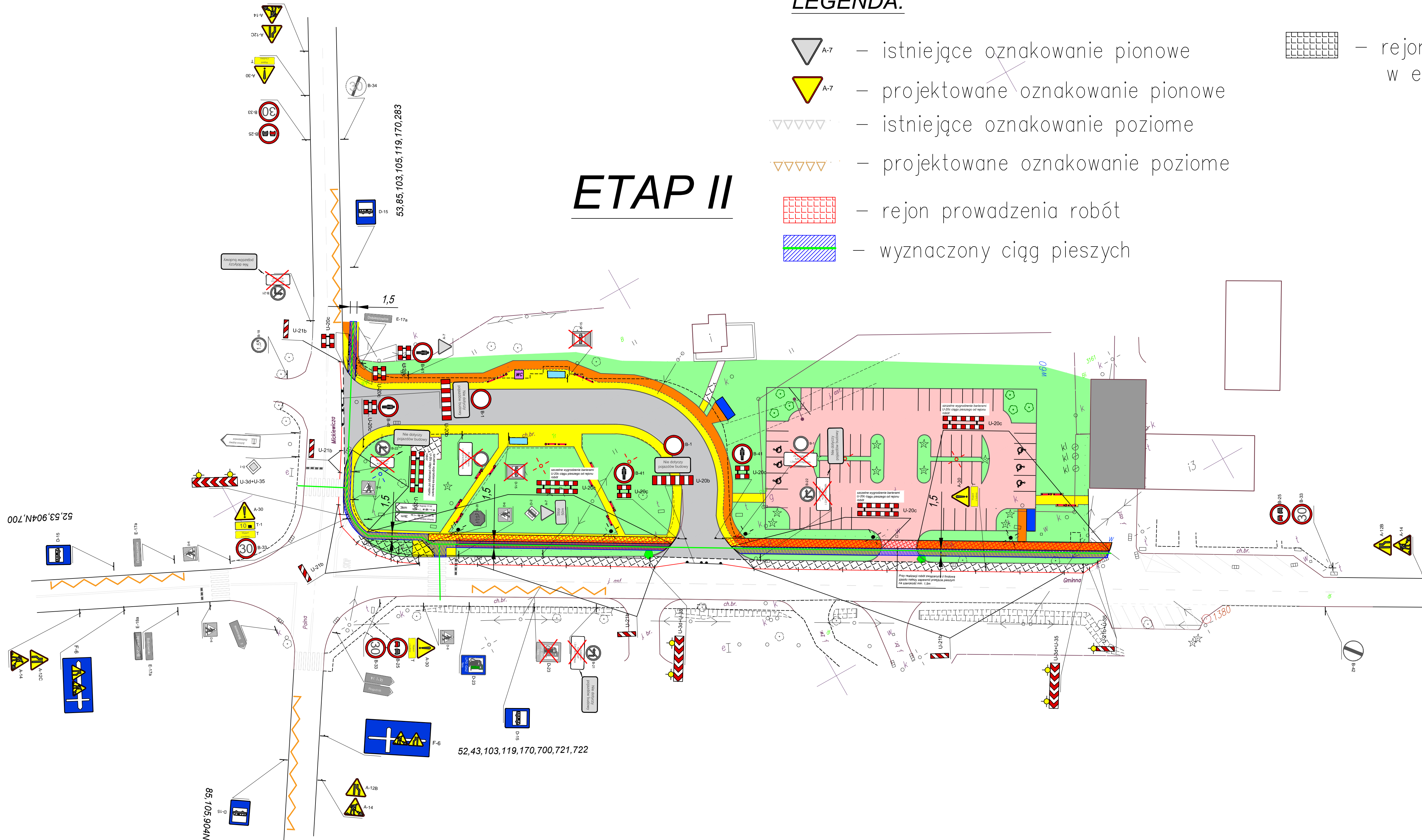


# LEGENDA:

-  A-7 – istniejące oznakowanie pionowe
-  A-7 – projektowane oznakowanie pionowe
-  – istniejące oznakowanie poziome
-  – projektowane oznakowanie poziome
-  – rejon prowadzenia robót
-  – wyznaczony ciąg pieszych

 – rejon robót, które zakończono w etapie 1

# ETAP II



INWESTOR:		GMINA BOBROWNIKI 42-583, ul. Gminna 8	
BIURO PROJEKTOWE:		OŚRÓDZISK PROJEKTOWY MODEX 41-907 Bytom, ul. Orzegowska 10	
Temat projektu: Czasowa organizacja ruchu dla potrzeb zagosp. centrum			
VŁAŚCICIEL: Centrum przesiadkowe - ETAP II			
Projektant:	OPRACOWANIE:	PRZEGLĄD:	Podpis:
Uł. i. a. a. a. a.	Uł. i. a. a. a. a.	Uł. i. a. a. a. a.	Uł. i. a. a. a. a.
Data:	Skala:	Faza:	Ór. a. a. a. a.
USTOPAD 2015	1:1000	P.B.W.	DROGOWA
Nr rys.:	0B		