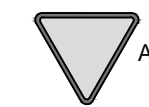



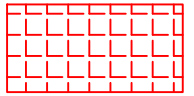

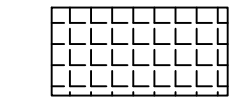
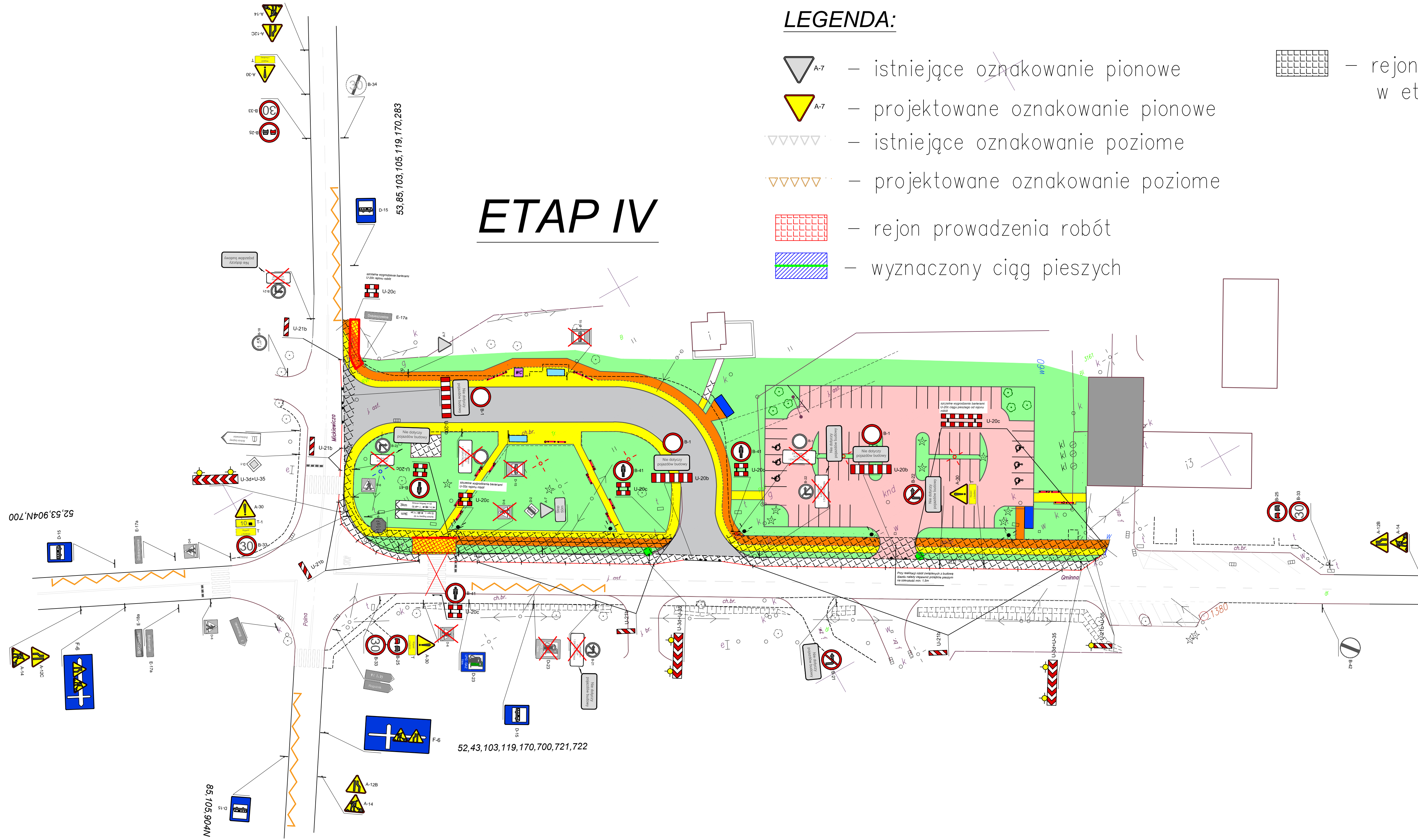


LEGENDA:

-  A-7 – istniejące oznakowanie pionowe
-  A-7 – projektowane oznakowanie pionowe
-  – istniejące oznakowanie poziome
-  – projektowane oznakowanie poziome
-  – rejon prowadzenia robót
-  – wyznaczony ciąg pieszych

 – rejon robót, które zakończono w etapie 1,2 oraz 3

ETAP IV



INWESTOR:		GMINA BOBROWNIKI 42-583, ul. Gminna 8	
BIURO PROJEKTOWE:		CENTRUM PRZESIADKOWE UYŁĘ MODEX 41-907 Bytom, ul. Orzegowska 10	
Temat projektu: Czasowa organizacja ruchu dla potrzeb zagosp. centrum			
V c a * * i ' K Centrum przesiadkowe - ETAP IV			
Projektant:	Ułjęł: ab & A	Skala:	Faza:
Data:	USTOPAD 2015	1:1000	P.B.W.
Podpis:		Óręł aak	Nr rys.:
		DROGOWA	0D