





- LEGENDA:**
-  - istniejące oznakowanie pionowe
 -  - projektowane oznakowanie pionowe
 -  - istniejące oznakowanie poziome
 -  - projektowane oznakowanie poziome

INWESTOR:		GMINA BOBROWNIKI 42-583, ul. Gminna 8	
BIURO PROJEKTOWE:		BIURO PROJEKTOWE UY ŃE MODEX 41-907 Bytom, ul. Orzegowska 10	
Temat projektu: Uzasadnienie i projekt oznakowania drogowego dla planowanego centrum przesiadkowego w miejscowości Dobieszowice, przy ul. Mickiewicza i Gminna.			
V c y a . . } \ K		Centrum przesiadkowe -Dobieszowice	
Projektant:	Ń * . y e q Ń Ń : [: , . \ a	Podpis:	
Ń Ń i e q : a b & Ń			
Data :	Skala :	Faza :	Ń e q a k
LISTOPAD 2015	1:500	P.B.W.	DROGOWA
			Nr rys. : 0