












LEGENDA:

-  – nawierzchnia jezdni z mieszanki min. – bitumicznej
-  – kostka bet. gr. 8 cm szara–ciąg pieszzy
-  – nawierzchnia asfaltowa czerwona–ciąg rowerowy
-  – naw.zjazdów z mieszanki min.bitumicznej
-  – zieleniec
-  – pobocze tłuczniowe
-  – istniejące oznakowanie pionowe
-  – projektowane oznakowanie pionowe
-  – istniejące oznakowanie poziome
-  – projektowane oznakowanie poziome
-  – rejon budowy

Projekt czasowej zmiany organizacji ruchu opracowany na potrzeby przebudowy istniejącej drogi gminnej od ul. 1-go Maja i budowy nowej drogi gminnej od ul. Sienkiewicza w gminie Bobrowniki

Etap 3

Skala 1:1000