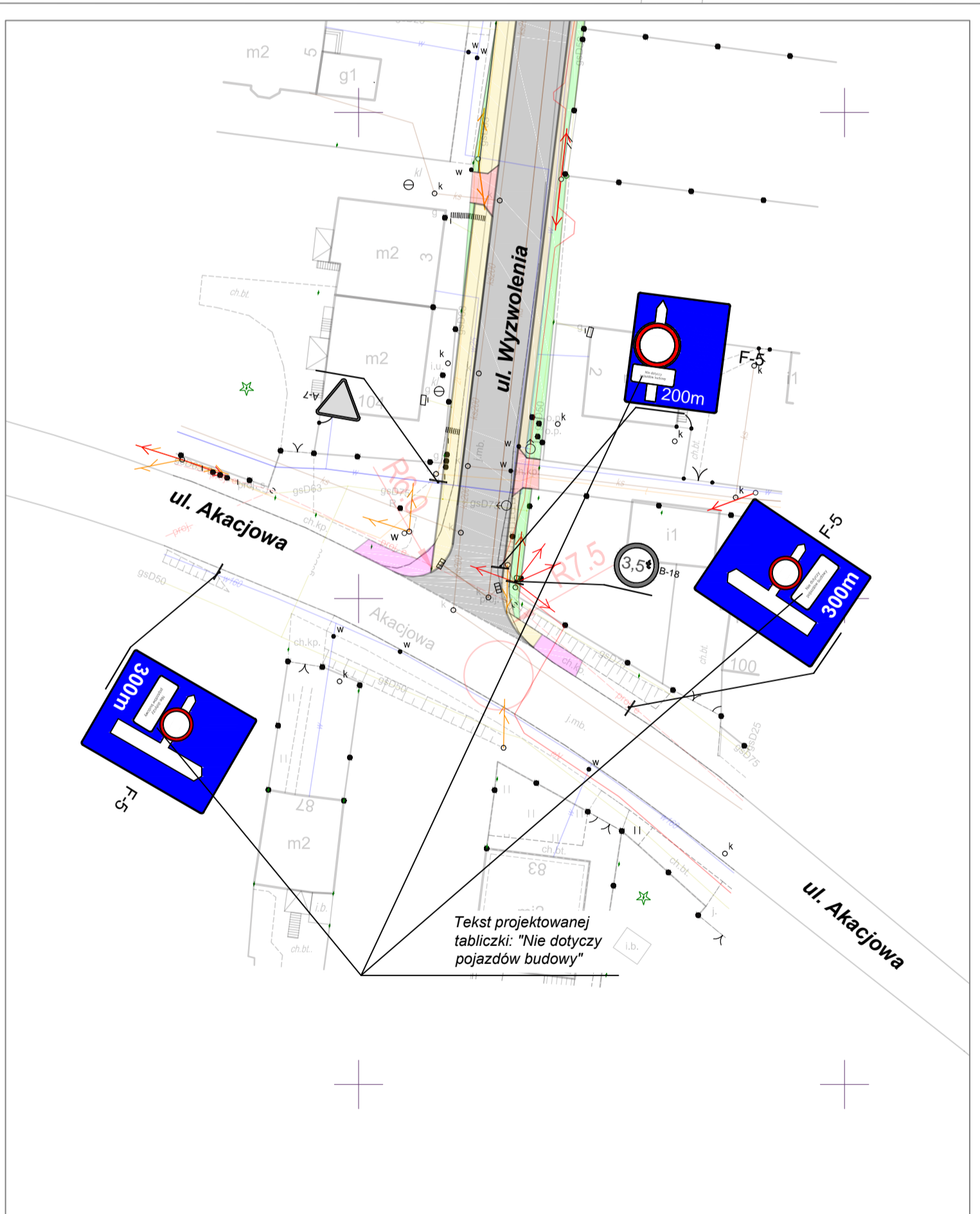


Tekst projektowanej tabliczki: "Nie dotyczy pojazdów budowy"






Tekst projektowanej tabliczki: "Nie dotyczy pojazdów budowy"

szczelne wygradzenie terenu prowadzonych robót barierami U-20c

Tekst projektowanej tabliczki: "Nie dotyczy pojazdów budowy"



Tekst projektowanej tabliczki: "Nie dotyczy pojazdów budowy"

- LEGENDA:**
-  A-7 – oznakowanie pionowe istniejące
 -  A-7 – oznakowanie pionowe istniejące do zastąpienia
 -  A-7 – oznakowanie pionowe projektowane
 -  – wygradzony rejon prowadzonych robót
 -  – zapewnione dojścia do posesji przez plac budowy lub utwardzony zieleniec dla czasowego przejścia dla pieszych

INWESTOR:		GMINA BOBROWNIKI 42-583, ul. Gminna 8		
BIURO PROJEKTOWE:		FIRMA WIELOBRANŻOWA MODEX 41-907 Bytom, ul. Orzegowska 10		
Temat projektu: Przebudowa drogi gminnej na ul. Wyzwolenia i Koszarowej w Bobrownikach.				
Tytuł rysunku: TYMCZASOWA ORGANIZACJA RUCHU - ETAP 4B				
Projektant:		IMIĘ NAZWISKO	Nr. uprawnień	Podpis:
Data: sierpień 2017	Skala: 1:500	Faza: PBW	Branża: drogowa	Nr rys.: 1