




LEGENDA:

-  1
oznaczenie zasięgu korony i numeru porządkowego drzew
-  23
oznaczenie powierzchni rzutu poziomego i numeru porządkowego krzewów
- 
oznaczenie powierzchni rzutu poziomego i numeru porządkowego żywopłotów

INWESTOR:		GMINA BOBROWNIKI 42-583, ul. Gminna 8	
BIURO PROJEKTOWE:		FIRMA WIELOBRANŻOWA MODEX 41-907 Bytom, ul. Orzegowska 10	
Temat projektu: Remont drogi gminnej na ul. Koszarowej w Bobrownikach			
Tytuł rysunku: INWENTARYZACJA DRZEW			
Projektant: br. dróg	inż. Michał Sobczyk	Nr. uprawnień SLK/1498/P000/06	Podpis:
Data: wrzesień 2017	Skala: 1:500	Faza: PBW	Branża: zieleń
			Nr rys.: 1