

woj.: śląskie
powiat: bytowski
gmina: Babrowki
obręb: 0003 Myszakowice
ulica: Dalekówka

WGON.6640.569.2017

Mapa do celów projektowych

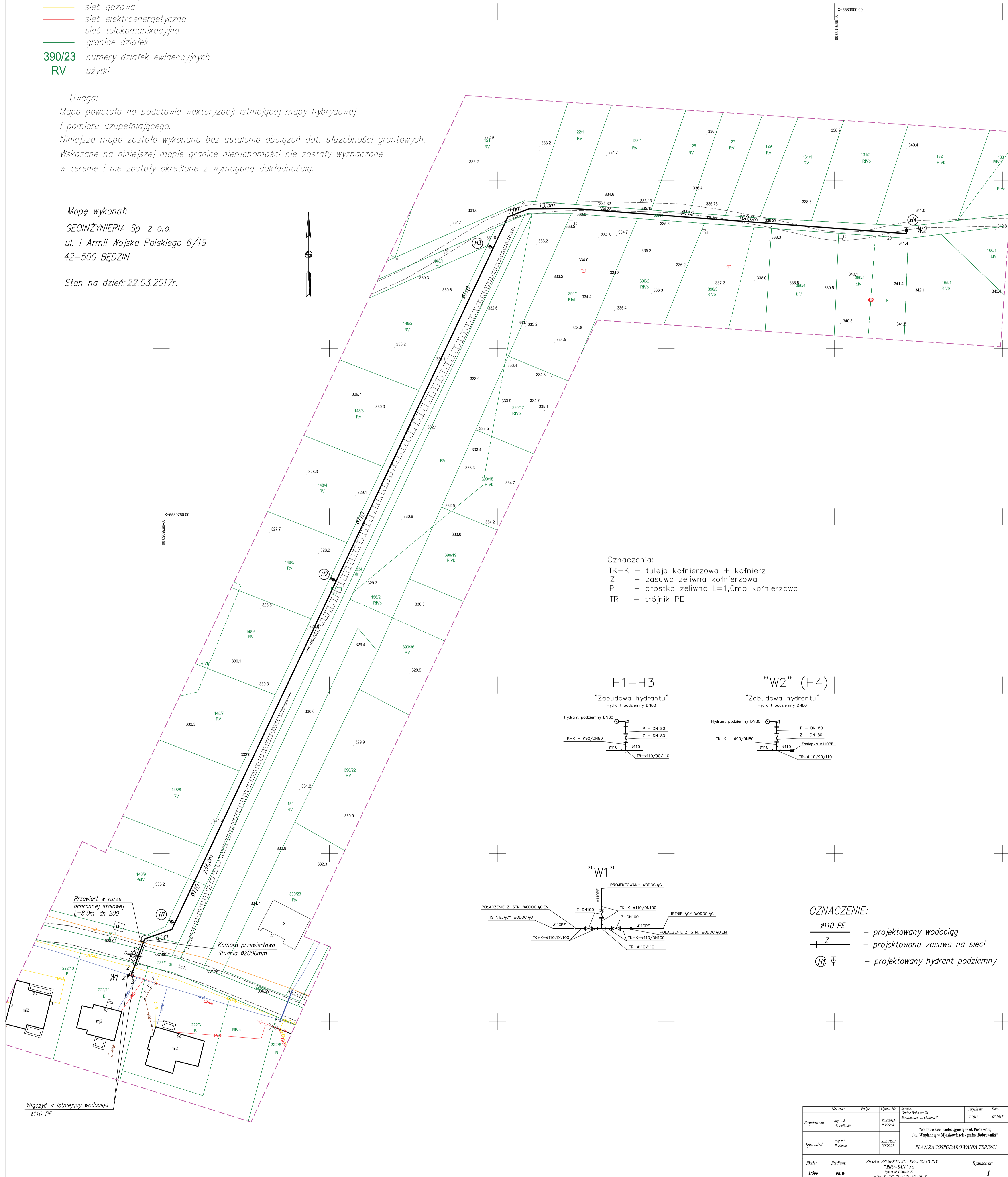
Układ wys. – Kronsztad 86
Sekcja Mapy Zasadniczej ukt. 2000/6:
6.133.30.03.1.2, 6.133.30.03.1.4, 6.133.30.03.2.1, 6.133.30.03.2.3
Skala mapy 1:500

- Legenda:
- zakres opracowania
 - sieć kanalizacyjna
 - sieć wodociągowa
 - sieć gazowa
 - sieć elektroenergetyczna
 - sieć telekomunikacyjna
 - granice działek
 - 390/23 numery działek ewidencyjnych
 - RV użytki

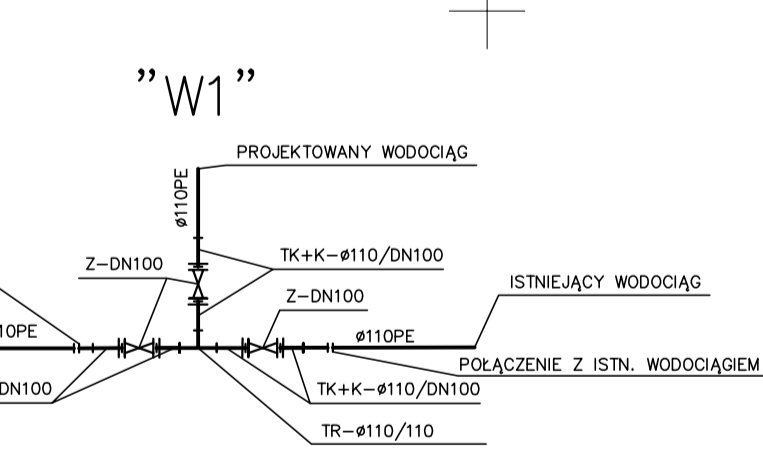
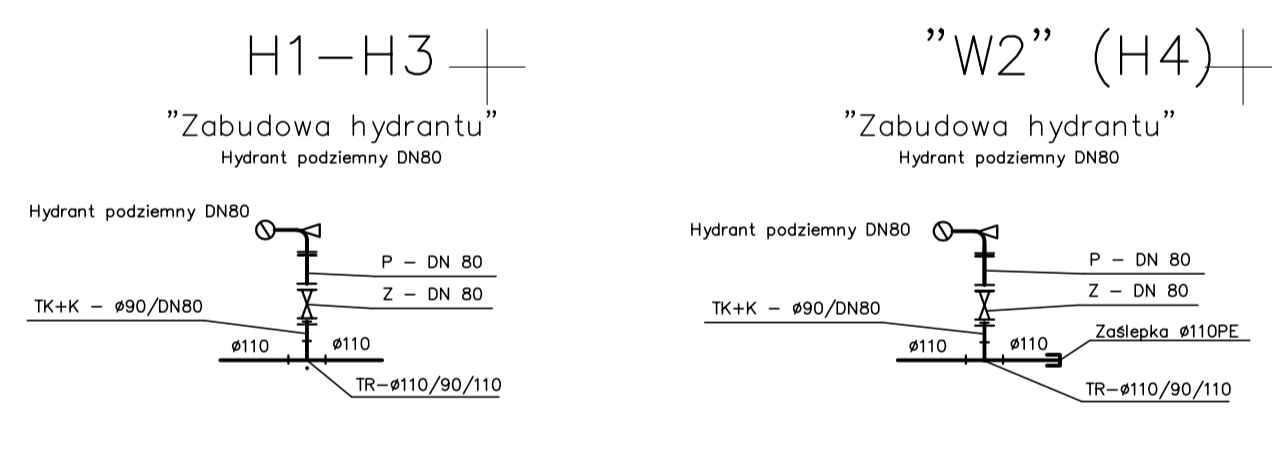
Uwaga:
Mapa powstała na podstawie wektoryzacji istniejącej mapy hybrydowej i pomiaru uzupełniającego.
Niniejsza mapa została wykonana bez ustalenia obciążeń dot. służebności gruntowych.
Wskazane na niniejszej mapie granice nieruchomości nie zostały wyznaczone w terenie i nie zostały określone z wymaganą dokładnością.

Mapę wykonał:
GEOINŻYNIERIA Sp. z o.o.
ul. 1 Armii Wojska Polskiego 6/19
42-500 BĘDZIN

Stan na dzień: 22.03.2017r.



Oznaczenia:
TK+K – tuleja kotłownicza + kofierz
Z – zasawa żeliwna kotłownicza
P – prostąka żeliwna L=1,0m kotłownicza
TR – trójnik PE



OZNACZENIE:
#110 PE – projektowany wodociąg
+ Z – projektowana zasawa na sieci
⊕ – projektowany hydrant podziemny

Nazwa:	Plan	Edycja:	01	Przebieg:	01
Projektant:	mgr inż. B. Szwed	Wykonanie:	mgr inż. B. Szwed	Przebieg:	01
Stwierdził:	mgr inż. P. Góral	Wykonanie:	mgr inż. P. Góral	Przebieg:	01
Skala:	1:500	Stwierdził:	mgr inż. P. Góral	Przebieg:	01