RZUT Z GÓRY
skala 1:50

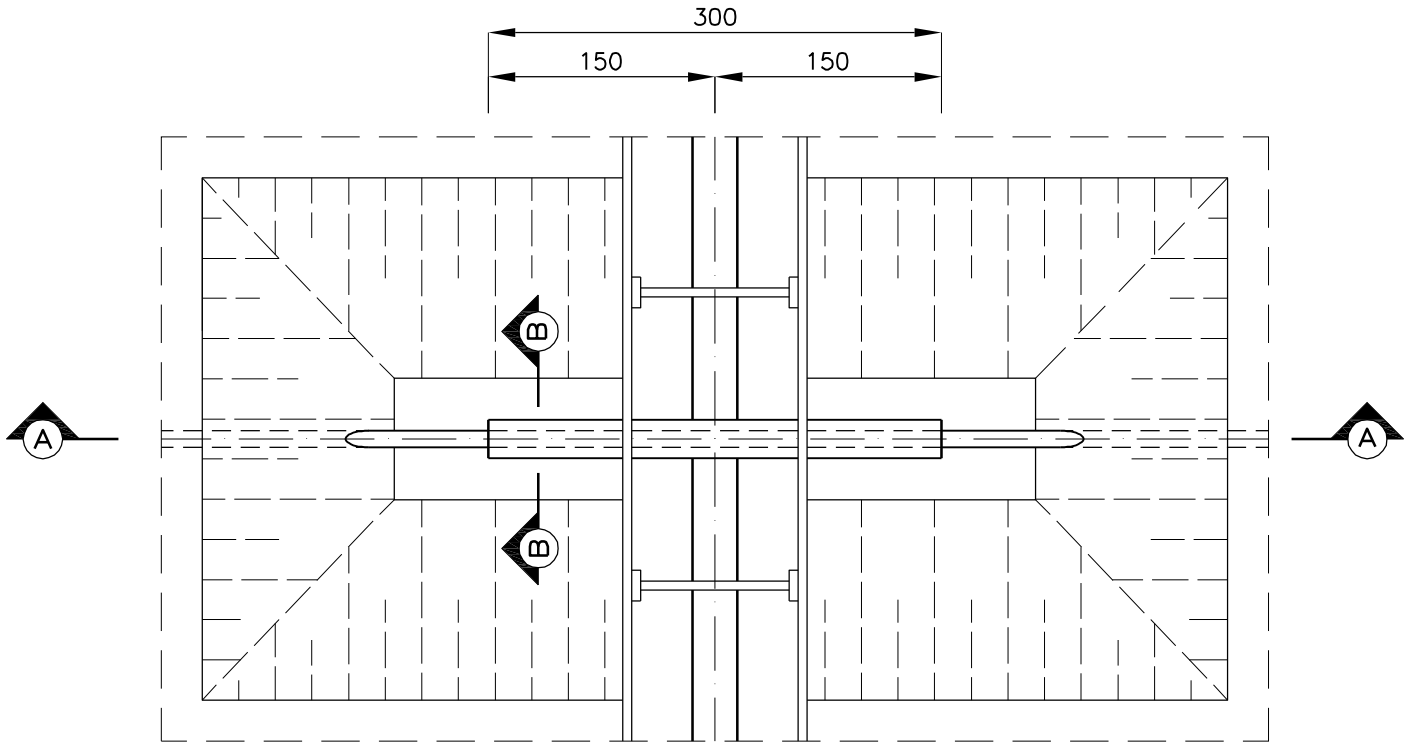

PRZEKRÓJ B - B
skala 1:10

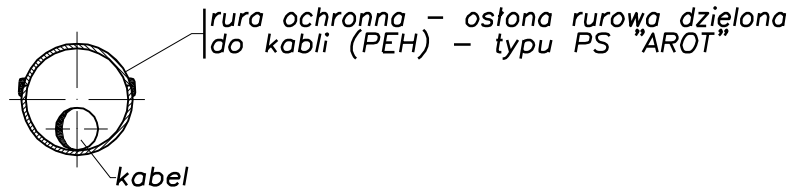

RURA	NR E	Dzewn. x Dwewn.
A 58 PS	06 603 18	58 x 50 mm
A 110 PS	06 603 40	110 x 100 mm
A 120 PS	06 603 46	120 x 110 mm
A 160 PS	06 603 44	160 x 138 mm

PRZEKRÓJ A - A
skala 1:50

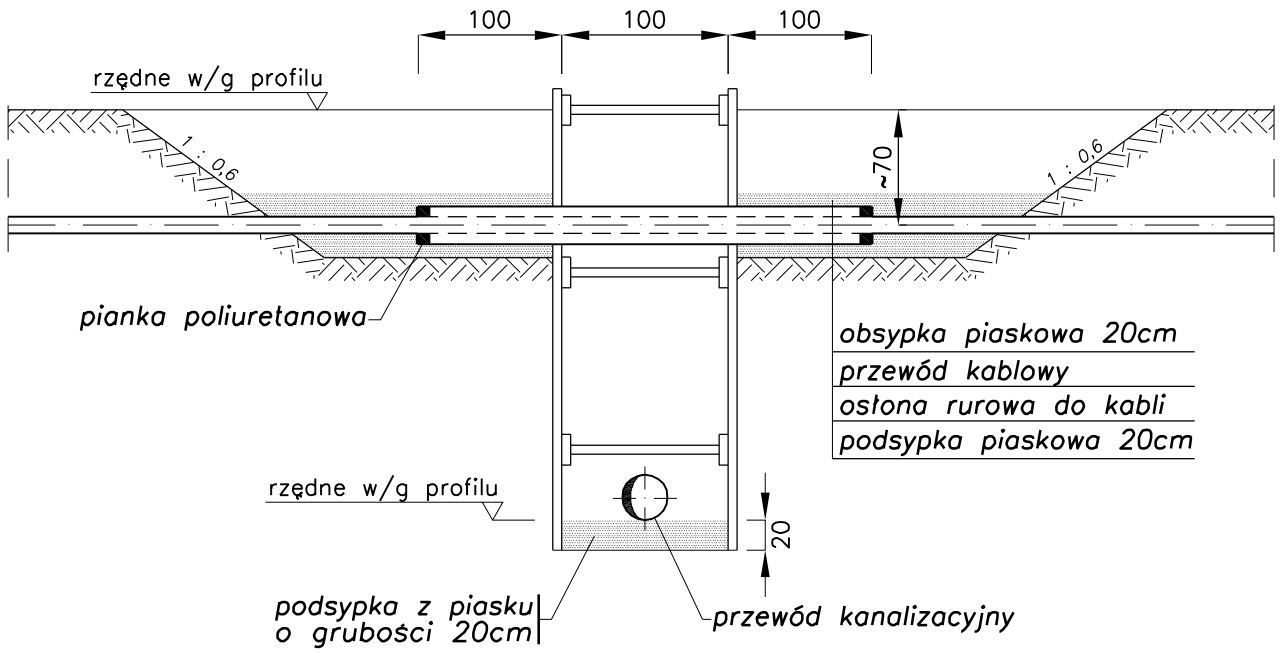

Temat:	Budowa drogi gminnej łączącej ul. Węgroda i ul. Polną oraz budowa z przebudową ul. Narutowicza w Rogoźniku wraz **z przebudową dróg dojazdowych do kompleksów mieszkaniowych**		
Inwestor:	Wójt Gminy Bobrowniki, ul. Gminna 8, 42 - 583 Bobrowniki		
Jednostka projektowa:	**BIURO USŁUG INWESTYCYJNYCH I OBROTU NIERUCHOMOŚCIAMI „AGORA" WŁADYSŁAW OCZKOWICZ ul. Dziekana 9d/40 Czeladź 41-253**		
Położenie:	ROGOŹNIK		
Tytuł rysunku:	Zabezpiecz. kabli energetycznych		
Projektant: inż. Wirginia Bernowicz upr. nr 234/02	Opracował: inż. Wacław Bernowicz	Skala:	1:20
		Nr rys.:	13
		Data:	03.2016